ISSN 1026-5627

Русский орнитологический журнал

2020
XXIX

ЭКСПРЕСС-ВЫПУСК

2011

EXPRESS-ISSUE

Русский орнитологический журнал
The Russian Journal of Ornithology
Издаётся с 1992 года

Том XXIX

Экспресс-выпуск • Express-issue

2020 № 2011

СОДЕРЖАНИЕ

5883-5902 Птицы национального парка «Мещерский». Часть 2. Anseriformes. Е.А.ФИОНИНА, Ю.А.БЫКОВ, Е.В.ВАЛОВА, А.А.ЗАКОЛДАЕВА, О.В.НАТАЛЬСКАЯ

5902-5906 К авифауне Экостровской Имандры и прилегающих территорий. И.В.ЗАЦАРИННЫЙ, У.Ю.ШАВРИНА, А.А.БОЛЬШАКОВ

5906-5909 Колония розового пеликана *Pelecanus onocrotalus* и большого баклана *Phalacrocorax carbo* в восточной части озера Балхаш. С.С.ШМЫГАЛЁВ

5910-5913 Плосконосый плавунчик *Phalaropus fulicarius* – дополнение к авифауне Земли Франца-Иосифа (с заметками по мониторингу куликов архипелага). М.В.ГАВРИЛО, А.В.ЕЖОВ, И.И.ЧУПИН

5914-5919 Американский горный вьюрок *Leucosticte tephrocotis* на полуострове Камчатка. Е.Г.ЛОБКОВ

5919-5922 Видовой состав и динамика летнего населения морских птиц прибрежных вод Олюторского залива (юго-западная часть Берингова моря). Ю.Б.АРТЮХИН, П.С.ВЯТКИН

5922-5923 Зелёная пересмешка *Hippolais icterina* на северо-востоке Украины (Сумская область). Н.П.КНЫШ

Редактор и издатель А.В.Бардин
Кафедра зоологии позвоночных
Санкт-Петербургский университет
Россия 199034 Санкт-Петербург

© Русский орнитологический журнал, 2020
Дата опубликования 13 декабря 2020

Русский орнитологический журнал
The Russian Journal of Ornithology
Published from 1992

Volume XXIX
Express-issue

2020 № 2011

CONTENTS

5883-5902 Birds of national park «Meschersky». Part 2. Anseriformes. E.A.FIONINA, Yu.A.BYKOV, E.V.VALOVA, A.A.ZAKOLDAEVA, O.V.NATALSKAYA

5902-5906 To the avifauna of Ekostrovskaya Imandra and adjacent territories. I.V.ZATSARINNY, U.Yu.SHAVRINA, A.A.BOLSHAKOV

5906-5909 The breeding colony of the white pelican *Pelecanus onocrotalus* and great cormorant *Phalacrocorax carbo* in the eastern part of Lake Balkhash. S.S.SHMYGALEV

5910-5913 The red phalarope *Phalaropus fulicarius* – an addition to the avifauna of Franz Josef Land (with notes on monitoring of the archipelago's waders). M.V.GAVRILO, A.V.EZHOV, I.I.CHUPIN

5914-5919 The grey-crowned rosy finch *Leucosticte tephrocotis* on the Kamchatka Peninsula. E.G.LOBKOV

5919-5922 Species composition and dynamics of seabird summer abundance in the inshore waters of the Olyutorsky Gulf (south-western part of the Bering Sea). Yu.B.ARTUKHIN, P.S.VYATKIN

5922-5923 The icterine warbler *Hippolais icterina* in northeastern Ukraine (Sumy Oblast). N.P.KNYSH

A.V.Bardin, Editor and Publisher
Department of Vertebrate Zoology
St. Petersburg University
St. Petersburg 199034 Russia

© The Russian Journal of Ornithology, 2020

ISSN 1026-5627
Русский орнитологический журнал 2020, Том 29, Экспресс-выпуск ***2011****: 5883-5902*

Птицы национального парка «Мещерский». Часть 2. Anseriformes

Е.А.Фионина, Ю.А.Быков, Е.В.Валова, А.А.Заколдаева, О.В.Натальская

Елена Александровна Фионина. Рязанский государственный университет имени С.А.Есенина, ул. Свободы, д. 46, Рязань, 390000, Россия. E-mail: fionina2005@mail.ru
Юрий Александрович Быков, *Ангелина Анатольевна Заколдаева*. Национальный парк «Мещера», ул. Интернациональная, д. 111, Гусь-Хрустальный, Владимирская область, 601501, Россия. E-mail: bykov_goos@yahoo.com; anhydrinka@mail.ru
Елена Викторовна Валова. Государственный природный заповедник «Пасвик», посёлок Раякоски, Печенгский район, Мурманская область, 184404, Россия. E-mail: aino-anele@mail.ru
Ольга Валерьевна Натальская. ФБУ Рослесозащита – Центр защиты леса Рязанской области, ул. Московское шоссе, д. 12. Рязань, 390044, Россия. E-mail: natalskaya_olga@mail.ru

Поступила в редакцию 10 декабря 2020

История изучения птиц в национальном парке «Мещерский» и характеристика природных условий района исследований изложены в первой части статьи (Фионина и др. 2020).

ОТРЯД ГУСЕОБРАЗНЫЕ ANSERIFORMES

– Белощёкая казарка *Branta leucopsis* (Bechstein, 1803)

Возможно, редкий пролётный вид. Достоверных регистраций вида орнитологами в национальном парке и его окрестностях нет, но о единичных встречах этого вида сообщают охотники и работники охотничьих хозяйств. По опросным сведениям егерей охотхозяйства «Мещера», во время осенней охоты в 2011 или 2012 году одна белощёкая казарка была добыта на озере Великое. Птица держалась обособленно, других особей этого же вида встречено не было (С.В.Дугинов, устн. сообщ.). Во время осенней охоты в 2018 году стайка белощёких казарок в количестве 12-14 птиц была поднята с мелиоративной канавы в окрестностях деревни Кобылинки (Я.Молодцов, устн. сообщ.). Статус белощёкой казарки в национальном парке нуждается в уточнении.

11. Серый гусь *Anser anser* (Linnaeus, 1758)

Редкий пролётный вид. Отмечается в национальном парке во время весенней и осенней миграции. На пролёте может образовывать моновидовые стаи, а также встречается в стаях с другими видами гусей. По численности во время миграции значительно уступает белолобому гусю *Anser albifrons* и гуменнику *A. fabalis* (Иванчев 2008). В прошлом отмечался на гнездовании в Клепиковском поозерье – на Мещерских озёрах отдельные пары серых гусей гнездились вплоть до 1951 года (Птушенко, Иноземцев 1968). Серый гусь отмечен в 2001 году во время

наблюдений за весенней миграцией птиц на озере Великое (Иванчев и др. 2003а). В мае 2007 года эти гуси встречены близ деревни Нефедово, около деревень Пансурово и Мосеево (Алексенко, Фалин 2011). На осеннем пролёте встречен 18 октября 2001 над Великим озером и у деревни Фомино (Иванчев и др. 2003б). Серого гуся отмечали в окрестностях парка: близ села Верея на кормёжке на злаковом поле 7 октября 2017 (Фионина и др. 2018).

12. Белолобый гусь *Anser albifrons* (Scopoli, 1769)

Обычный пролётный вид. Весной и в меньшем числе осенью отмечается в национальном парке во время миграции. Белолобый гусь – самый массовый вид пролётных гусей; доля его от числа всех птиц этого подсемейства составляет около 95% (Иванчев и др. 2003а; Блохин и др. 2016). В Рязанской области появляется в последней декаде марта, а наиболее ранняя регистрация в национальном парке за годы наших исследований – 29 марта 2014 (Блохин и др. 2016). Основное направление весеннего пролёта *A. albifrons* в парке, по данным учётов на стационарном наблюдательном пункте, – север, северо-восток и восток. Этих румбов придерживались 47.2% всех пролётных птиц, чуть меньшее количество гусей (43.2%) мигрировало в западном и северо-западном направлении. Перелёты гусей в других направлениях, очевидно, были следствием местных перемещений (Блохин и др. 2016).

Рис. 1. Белолобые гуси *Anser albifrons* в окрестностях национального парка «Мещерский». Село Бусаево. 16 апреля 2016. Фото Е.В.Валовой.

Весенняя миграция белолобого гуся в Клепиковском поозерье растянута. Пролётные стаи отмечаются с конца марта до первой декады

мая, при этом интенсивность миграции неравномерна. Выделяется три выраженных волны пролёта. Первая волна совпадает с освобождением поймы от снега и вскрытием ото льда реки Пры и некоторых озёр и приходится на конец марта – начало апреля. В этот период белолобые гуси летят стаями от нескольких птиц до нескольких десятков особей, величина стай, по нашим наблюдениям, не превышает 100 особей. Наибольший пик пролёта белолобого гуся в национальном парке приходится на середину-конец второй декады апреля. В это время через Мещеру проходит основная масса пролётных гусей, а величина стай может достигать нескольких сотен птиц. Однако вторая волна пролёта связана не с фенологическими явлениями, а с фактором беспокойства: в эти сроки открывается весенняя охота в южных районах Рязанской области и сопредельных регионах. В результате начавшейся охоты гуси покидают места остановок и массово перемещаются. Наблюдается валовой пролёт гусей. Сходную картину миграции гусей приводят и другие исследователи для других регионов (Морозов 1996). Третья волна пролёта *A. albifrons* приходится на первую декаду мая. В это время гуси обычно летят небольшими (до 100 особей) стаями, в единичных случаях число птиц в стае может достигать 300-400 особей. Средняя величина стай белолобого гуся, по данным наблюдения на стационарном пункте, в 2014 году составила 36.32±3.28 особи (n = 59) (Блохин и др. 2016).



Рис. 2. Стая белолобых гусей *Anser albifrons*. Национальный парк «Мещерский», урочище Макеевский мыс. 18 апреля 2016. Фото Е.В.Валовой.

Основная масса пролётных белолобых гусей проходит национальный парк транзитом, крупные присады на его территории образуются редко. В начале апреля 2016 года на озере Великое держалась на от-

дыхе небывало большая стая – более 1000 *A. albifrons* (С.Ю.Беликов, устн. сообщ.). 8 апреля 2019 несколько сотен гусей (в основном белолобых, меньше гуменников) держались на отдыхе в урочище Порцевка. Большое скопление белолобых гусей здесь же отмечали в 2001 году сотрудники Окского заповедника (Иванчев и др. 2003а). Ближайшие к границам парка места остановок гусей на кормёжку расположены в окрестностях деревень Оськино, Спирино, Кобылинка (Клепиковский район). Небольшие стайки белолобых гусей на кормёжке отмечали в апреле 2013 года близ деревни Малая Матвеевка.

В норме в Мещере белолобый гусь не гнездится. Однако есть сообщения от работников охотничьих хозяйств об исключительных случаях гнездования этого вида в национальном парке. Так, инспектор охотничьего хозяйства «Мещера» С.В.Дугинов сообщал, что в 2010-2011 году в урочище Ершово выводил потомство белолобый гусь – предположительно, подранок. Нам за 2010-2020 годы в национальном парке подобных случаев наблюдать не приходилось.

На осеннем пролёте в национальном парке «Мещерский», как и по всем центральным областям России, белолобый гусь встречается редко и в основном как транзитный мигрант, так как основные пути пролёта гусей из европейских тундр к местам зимовок проходят западнее, вдоль Белого моря, Онежского и Ладожского озёр, Финского залива, через Прибалтику и далее на юг (Емельченко 2009). Отдельные стайки белолобых гусей или смешанные их стайки с гуменниками охотники отмечают в конце сентября – первой половине октября.

– Пискулька *Anser erythropus* (Linnaeus, 1758)

Возможно, редкий пролётный вид. Занесён в Красную книгу России (2001), Красную книгу Рязанской области (2011). Достоверных встреч пискульки на территории национального парка «Мещерский» в Рязанской области нет. Эти гуси не ежегодно отмечаются на весеннем пролёте на части этого парка во Владимирской области (данные Ю.А.Быкова). Статус вида в национальном парке нуждается в уточнении.

13. Гуменник *Anser fabalis* (Latham, 1787)

Малочисленный пролётный вид. В национальном парке отмечается на весенней и осенней миграции. Это второй по численности вид пролётных гусей, уступает в численности только белолобому гусю. Доля гуменника от общего числа пролётных гусей в весеннее время не превышает 5% (Иванчев и др. 2003а; Блохин и др. 2016). Прилёт гуменника в Рязанскую область происходит несколькими днями раньше, чем белолобого гуся. Самая ранняя регистрация гуменника в парке – 27 марта 2020. Весенний пролёт гуменников в Мещере проходит в более сжатые сроки, чем у белолобых гусей, и имеет две выраженные волны:

раннюю (конец марта – первые числа апреля) и позднюю волну, связанную с открытием весенней охоты (вторая декада апреля). Крупных стай на весеннем пролёте *A. fabalis* в Мещере не образует. Отдельные стайки гуменников насчитывают от нескольких птиц до 3-4 десятков. Самая крупная моновидовая стая гуменников (41 птица) встречена нами на кормёжке 3 апреля 2014 в урочище Ершово.

На осеннем пролёте доля мигрирующих гуменников в Мещере несколько выше, чем весной. Гуменник, подобно белолобому гусю, выступает как малочисленный транзитный мигрант, так как Рязанская область лежит за пределами основных миграционных путей этих птиц. Однако в некоторые годы происходит аномальное усиление осеннего пролёта гусей. Так, в период 11-13 октября 2018 массовый пролёт гусей был отмечен повсеместно в центральной полосе России, гуси появились практически одновременно в большинстве районов Рязанской области, в том числе и в Клепиковском районе на территории национального парка (М.Кирмишов, устн. сообщ.). Подавляющее большинство гусей на фото и видео, снятых в эти даты и предоставленных нам охотниками и любителями птиц, оказались гуменниками. Они летели стаями в несколько десятков птиц и придерживались западных и юго-западных румбов.



Рис. 3. Лебеди-шипуны *Cygnus olor*. Урочище Макеевский мыс. 27 июня 2018. Фото Е.В.Валовой.

14. Лебедь-шипун *Cygnus olor* (J.F. Gmelin, 1787)

Редкий пролётный вид, регистрируется в парке не ежегодно. 8 мая 2001 во время весенней миграции 3 птицы встречены у озера Великое (Иванчев и др. 2003а). Два лебедя-шипуна 22 июня 2015 наблюдались

на водоёме в урочище Макеевский мыс, где задержались на несколько дней (Заколдаева, Косякова 2017). В третьей декаде июня 2017 года на озере Святое близ границ парка около 2 недель держались 4 шипуна (Заколдаева, Косякова 2017). Над озером Шагара 2 летящих птиц видели 12 мая 2008. Крупная стая шипунов (13 птиц) встречена 27 июня 2018 в урочище Макеевский мыс (рис. 3).

15. Лебедь-кликун *Cygnus cygnus* (Linnaeus, 1758)

Редкий пролётный вид. Занесён в Красную книгу Рязанской области (2011). В национальном парке регистрируется не каждый год. 12-13 апреля 2014 кликуны (1-3 птицы) держались на залитых торфяных карьерах в урочище Порцевка (Заколдаева, Косякова 2017). В том же урочище одного лебедя-кликуна видели 8 апреля 2019.

16. Огарь *Tadorna ferruginea* (Pallas, 1764)

Редкий залётный вид. Впервые на территории национального парка отмечен в 2018 году – одна птица была добыта на озере Сокорево 23 сентября 2018 (рис. 4; Фионина и др. 2019). Отмечался в окрестностях парка – в июле 2002 года близ деревни Аносово (Иванчев, Назаров 2003). Огари могут содержаться в полувольных условиях, Так, в 2016 году одна пара содержалась на искусственном пруду в парке-отеле «Фестиваль» в деревне Чулис.



Рис. 4. Огарь *Tadorna ferruginea* среди добытых уток. Озеро Сокорево. Национальный парк «Мещерский». 23 сентября 2018. Фото А.Иванова.

17. Кряква *Anas platyrhynchos* Linnaeus, 1758

Обычный гнездящийся вид. Населяет крупные и мелкие озёра, старицы, заболоченные луга. Это самый обычный вид гнездящихся уток национального парка. Во время весенних и осенних миграций встречается повсеместно. В 2010-2020 годах кряквы отмечены практически на всех водоёмах и водно-болотных угодьях парка. Кряква один из самых рано прилетающих видов водоплавающих, прилёт её совпадает с образованием промоин и полыней в русле Пры. Наиболее ранняя дата первой регистрации кряквы в национальном парке – 15 марта 2014. На пролёте кряквы встречаются повсеместно, летят небольшими стайками, в среднем из 4-5 птиц. Лишь некоторые стаи (9.2%, n = 181) на пролёте насчитывали более 10 птиц, самая крупная стая из отмеченных нами насчитывала 47 птиц (Блохин и др. 2016).

Рис. 5. Гнездо кряквы *Anas platyrhynchos*. Село Гришино.
Национальный парк «Мещерский». 17 мая 2016. Фото Е.В.Валовой.

С начала второй декады апреля кряква приступает к гнездованию. Начало гнездостроения отмечено 11 апреля 2019 в окрестностях деревни Гостилово. Самое раннее гнездо с кладкой из 7 яиц найдено 17 апреля 2014 у деревни Заводская Слобода, а самое позднее – 1 июня 2012 в окрестностях парка близ села Бусаево. В 1999 году нашими коллегами кряква найдена на гнездовании на озёрах Великое и Мартыново, в устье реки Белая. Гнёзда с кладками обнаружены 8 июня и 12 июня 1999 (Иванчев, Котюков 2000).

Выводки начинают отмечаться в первой половине июня и встречаются до августа. Самая ранняя встреча выводка – 11 июня 2013, самая поздняя – 11 августа 2016. Массовые регистрации выводков приходятся на середину – вторую половину июля. Выводки кряквы зарегистрированы на реке Пре у деревень Подгорье, Гришино, Заводская Слобода, Первушкино, на озёрах Шагара, Ивановское, Чебукино, Сокорево, в урочищах Ершово, Порцевка, Макеевский мыс, Ненашкинский карьер.



Рис. 6. Озеро Чебукино. Национальный парк «Мещерский». 18 апреля 2016. Фото Е.В.Валовой.

Осенью кряква в национальном парке встречается до ледостава. Крупные моновидовые стаи из нескольких сотен крякв, а также группы вместе со свистунками *A. crecca* и утками других видов отмечали на озёрах Сокорево 23 сентября 2019, 27 сентября 2019, на озере Великое 22 сентября 2019. При обследовании водоёмов парка в октябре-ноябре 2018-2019 годов кряквы уже не были нами зарегистрированы. В 2000-2001 годах нашими коллегами отмечены крупные (в несколько тысяч птиц) скопления кряквы на озёрах Великое и Белое, птицы держались там вплоть до конца октября (Иванчев и др. 2003б).

18. Чирок-свистунок *Anas crecca* Linnaeus, 1758

Обычный гнездящийся вид. Во время весенних и осенних миграций встречается повсеместно, в гнездовой период населяет крупные и мелкие озёра, старицы. Прилетает одним из первых из водоплавающих в третьей декаде марта; самая ранняя дата первой весенней встречи – 22 марта 2014. Весенняя миграция проходит равномерно, ярко выраженных пиков пролёта нет. Свистунки летят поодиночке, парами и небольшими стайками до 5-10 птиц. За время наблюдения за пролётом на стационарном наблюдательном пункте в 2014 году нами отмечено

285 пролётных свистунков (Блохин и др. 2016). Сходный характер весеннего пролёта отмечен и нашими коллегами в 2001 году (Иванчев и др. 2003а). На территории парка эти чирки отмечались повсеместно. За 2010-2020 годы мы регистрировали этих птиц на озёрах Иванковское, Великое, Шагара, Сокорево, Чебукино, Мартыново, на реках Пре и Совке, в урочищах Порцевка, Макеевский мыс, Ершово, Медвежиха.

Выводки чирков-свистунков в 2010-2020 годах мы отмечали в парке несколько раз в июне и июле. 15 июля 2013 самку с 4 птенцами видели на озере Великое. 16 июля 2013 выводок из 12 подросших птенцов держался на озере Мартыново. 17 июля 2013 самка с одним птенцом встречена на озере Иванковское у стоянки Колча. 25 июня 2016 выводок из 6 пуховичков в сопровождении самки наблюдался в урочище Порцевка. 14 июня 1999 выводок встречен на реке Пре в окрестностях деревни Горки (Иванчев, Котюков 2000).

Рис. 7. Урочище Ершово. Национальный парк «Мещерский». 25 июня 2016. Фото Е.В.Валовой.

Осенью *A. crecca* образуют крупные стаи – как моновидовые, так и совместно с кряквой и другими видами уток. Скопления чирков отмечаются на озёрах Сокорево и Великое вплоть до конца сентября.

19. Серая утка *Anas strepera* Linnaeus, 1758

Малочисленный гнездящийся вид. Отмечается в парке главным образом в водно-болотных угодьях, представляющих затопленные и полузатопленные торфяные поля, пересечённые многочисленными мелиоративными канавами и узкими дамбами.

Серая утка прилетает довольно поздно, во второй декаде апреля. Самая ранняя дата первой регистрации – 12 апреля 2014. На весеннем пролёте малочисленна. В 2014 году при наблюдении за весенней миграцией птиц на стационарном наблюдательном пункте в урочище Порцевка за 32 дня наблюдений отмечено лишь 22 серые утки. Птицы встречены здесь 16-17 апреля, 3 мая, 8-10 мая (Блохин и др. 2016).

Чаще всего в 2010-2020 годах мы отмечали серых уток в урочищах Макеевский мыс, Порцевка и Ершово. При этом общее число птиц в каждом из угодий не превышало 3 пар, а чаще всего в угодье отмечались 1-2 птицы или пара. В названных угодьях серых уток отмечали на протяжении всего гнездового сезона – с 15 апреля по 9 августа (Фионина и др. 2018). В других частях парка встречи серых уток были единичными. Во время пеших и лодочных учётов *A. strepera* отмечена на озёрах Великое, Чебукино, Сокорево, Мартыново, на впадающей в озеро Лебединое канаве Гнилушка, в урочище Медвежиха, близ деревни Шакино (Фионина и др. 2018). Выводки серой утки за время исследований встречены нами лишь дважды – 16 июля 2013 в урочище Ершово (самка с 3 птенцами) и 25 июня 2016 в урочище Порцевка (самка с 11 пуховичками) (Фионина и др. 2018).

Серую утку отмечали и на сопредельных с национальным парком территориях – на озере Святое в устье Бужи (Владимирская область) весной, в окрестностях села Радовицкий и близ города Шатура (Московская область) – в гнездовой период (Фионина и др. 2018).

20. Свиязь *Anas penelope* Linnaeus, 1758

Многочисленный пролётный и редкий на гнездовании вид. Во время весенней миграции встречается в парке повсеместно. Самая ранняя встреча – 15 марта 2014. Массовый пролёт свиязи в Мещере приходится на конец марта – первую половину апреля. Весной свиязь является самой массовой пролётной уткой парка (Иванчев и др. 2003а; Блохин и др. 2016). По данным В.П.Иванчева с соавторами (2003а), доля свиязи среди всех встреченных на наблюдательном пункте видов уток составила 41.2%. По нашим данным, полученным в результате наблюдения за пролётом птиц в парке в 2014 году, доля свиязи составила 58% от всех водоплавающих птиц и 81.4% от всех пролётных уток (Блохин и др. 2016).

На весеннем пролёте свиязи летят крупными транзитными стаями, а также образуют массовые кормовые скопления; в основном они приурочены к водно-болотным угодьям парка (урочище Порцевка и Ершово). Величина миграционных стай составляла чаще всего от 10 до 50 птиц (34.5% всех стай, $n = 432$), реже была меньше или больше (Блохин и др. 2016). Миграция ориентирована чаще всего на север, северо-восток и восток (66.9% всех пролётных свиязей). Утки, летящие в юж-

ном и западном направлениях, вероятно, совершали вокруг наблюдательного пункта кормовые перемещения (Блохин и др. 2016).

Кормовые скопления свиязи в урочищах Порцевка и Ершово наиболее многочисленны в конце марта – начале апреля, до открытия весенней охоты. Так, 9 апреля 2001 здесь держалось около 3000 свиязей (Иванчев и др. 2003а). 24 марта 2020 в урочище Порцевка мы наблюдали более 1000 свиязей, 11 апреля 2018 – не менее 500, 8 апреля 2019 в смешанной стае с утками других видов также было несколько сотен свиязей. С момента открытия весенней охоты (обычно во вторую субботу апреля) численность свиязи в национальном парке падает. Однако вплоть до первых чисел мая небольшое количество *A. penelope* продолжает встречаться в водно-болотных угодьях и на водоёмах парка.

В гнездовой период свиязь в парке редка. 12 июня 1999 три птицы держались в группе чирков-трескунков и крякв на озере Мартыново. За 2010-2020 годы в летнее время мы видели свиязей лишь несколько раз. 14-17 июля 2013 свиязи (по 1-5 птиц) держались на озёрах Великое, Шагара, на реке Пре и в урочище Ершово. 19 июня 2016 одна птица отмечена в урочище Ершово. Выводок свиязи из 3 птенцов отмечен 17 июля 2013 на озере Иванковское близ стоянки Колча.

Осенние подвижки свиязей начинаются довольно рано – в первой декаде августа. Небольшие группы этих уток появляются в урочищах Ершово, Макеевский мыс и Порцевка. В последней декаде октября (27 октября 2018) стаи свиязей количеством около 50 птиц регистрировались на озере Великом. Отдельные особи могут задерживаться в национальном парке до ледостава.

21. Шилохвость *Anas acuta* Linnaeus, 1758

Малочисленный пролётный и, возможно, редкий гнездящийся вид. Появляется в национальном парке в числе первых мигрирующих водоплавающих. За годы наших наблюдений самая ранняя весенняя встреча – 15 марта 2014. В период весенней миграции шилохвости встречаются повсеместно в водно-болотных угодьях и на водоёмах парка. В марте-апреле 2010-2020 годов мы отмечали их в урочищах Порцевка, Ершово, Макеевский мыс, Ненашкинский карьер, в пойме Пры и Совки, на озёрах Великое, Ивановское, Мартыново, Чебукино, Сокорево (Фионина и др. 2018). Период наиболее интенсивного пролёта приходится на конец марта – первую половину апреля, единичные особи задерживаются до начала мая (Блохин и др. 2016; Фионина и др. 2018).

При том, что *A. acuta* отмечается в весенний период довольно широко, численность её в годы наших исследований была повсеместно невысокой. Для сравнения, весной 2001 года за время наблюдений за весенней миграцией птиц на стационарном наблюдательном пункте нашими коллегами насчитано более 500 шилохвостей, 9 и 12 апреля

2001 года в урочище Порцевка близ села Фомино было насчитано 800 и 1260 птиц соответственно, в урочище Макеевский мыс в те же даты держалась смешанная стая *A. penelope* и *A. acuta* общей численностью около 3 тыс. особей (Иванчев и др. 2003а). При наблюдении за миграцией птиц в урочище Порцевка в 2014 году за весенний период нами встречена только 291 птица (Блохин и др. 2016). В другие годы максимальное число насчитанных в одном урочище шилохвостей во время весенней миграции не превышало 100. В урочище Порцевка 15-19 апреля 2016 держалось около 15 *A. acuta*, 11 апреля 2018 здесь насчитано около 20, а 24 марта 2020 – около 100 птиц. На других территориях парка число наблюдаемых нами шилохвостей было ещё меньше (Фионина и др. 2018).

В гнездовое время находок шилохвости в национальном парке мало. В 1999 году она встречена дважды: 1 июня 1999 самец отмечен на торфяном карьере у села Наумово, 9 июня 1999 стайка из 5 птиц зарегистрирована на озере Иванковское (Иванчев, Котюков 2000). Нам удалось встретить шилохвостей в летний период в парке лишь несколько раз. Одна птица встречена на озере Великое 15 июля 2013, ещё одна – на реке Пре у деревни Подлипки 17 июля 2013, две птицы – на озере Мартыново 17 июля 2013. Находки гнёзд и выводков шилохвости на территории парка неизвестны (Фионина и др. 2018).

Послегнездовые кочёвки шилохвостей начинаются уже в августе. 8 августа 2012 и 9 августа 2016 отдельные птицы были встречены в урочищах Ершово и Порцевка. Осенью встречи шилохвости в парке редки. В октябре 2001 года на Клепиковских озёрах она также встречалась единично (Иванчев и др. 2003б). По всей видимости, численность шилохвости в национальном парке в последние годы сократилась, статус вида и характер его пребывания нуждаются в уточнении.

22. Чирок-трескунок *Anas querquedula* Linnaeus, 1758

Обычный гнездящийся вид. Повсеместно на территории парка отмечается в весеннее и осеннее время, в гнездовой период придерживается пойменных лугов, мелиоративных канав, водоёмов разных типов. В парке трескунки отмечались широко, за 2010-2020 годы мы регистрировали их на озёрах Великое, Шагара, Иванковское, Мартыново, на русле и в пойме рек Пры и Совки, в урочищах Порцевка, Макеевский мыс, Ершово, Медвежиха, Взвоз, Ненашкинский карьер.

Прилёт чирка-трескунка в Рязанскую область происходит в конце марта – первой декаде апреля, несколько позднее чирка-свистунка. В национальном парке самая ранняя дата первой весенней встречи – 29 марта 2014. Весенний пролёт проходит равномерно, в целом трескунок на пролёте немногочислен. За время наблюдения за пролётом птиц на стационарном наблюдательном пункте в 2014 году нами отмечено 219

пролётных чирков-трескунков. Они летят поодиночке, парами и небольшими группами из 5-10 птиц, реже в стаях насчитывается до нескольких десятков особей (Блохин и др. 2016).

Выводки трескунков наблюдаются в водно-болотных угодьях парка с конца июня. Самая ранняя встреча выводка – 25 июня 2016 в урочище Ершово встречена самка с 6 подросшими птенцами. Три выводка трескунка встречены 15-16 июля 2013 на озёрахре Великое, Шагара и на расширении Пры у деревни Фомино.

Осенние подвижки трескунков заметны уже в первых числах августа. 8-12 августа 2016 на озере Лебединое держалась смешанная стая уток общим числом 500-800 птиц, среди которых была немалая доля *A. querquedula*. В смешанных стаях со свистунками трескунки держались на озёрах парка 22-23 сентября 2018. В более поздние сроки, в октябре-ноябре, чирки-трескунки на водоёмах парка нам не встречались. Не отмечены они и нашими коллегами при наблюдении за осенним пролётом птиц в октябре-ноябре 2000 и 2001 годов (Иванчев и др. 2003б).

23. Широконоска *Anas clypeata* Linnaeus, 1758

Немногочисленный гнездящийся вид. Приурочен к разным типам озёр, встречается на заболоченных лугах, по мелиоративным канавам. В 1999 году одиночных птиц или небольшие группы отмечали на торфяном карьере у села Наумово, на озёрах Великое, Шагара, в урочище Ершово (Иванчев, Котюков 2000). В 2010-2020 годах мы отмечали широконосок на озёрах Великое, Иванковское, Чебукино, Мартыново, Шагара, на Пре в окрестностях деревень Ольгино и Подлипки, в пойме реки Совки, в урочище Ершово, Порцевка, Медвежиха.

Первые единичные широконоски могут появляться на полыньях озёр и в руслах рек уже в конце марта, самая ранняя дата первой встречи в парке – 23 марта 2014. Однако основная масса широконосок прилетает довольно поздно. При наблюдении за весенней миграцией на постоянном наблюдательном пункте в 2014 году широконоски отмечены здесь лишь 6 апреля и летели единично. Слабое усиление пролёта этого вида отмечено лишь в начале мая (Блохин и др. 2016). Сходный характер весенней миграции широконоски приводят и наши коллеги для 2001 года (Иванчев и др. 2003а). В целом на пролёте этот вид малочислен и составляет лишь 1% от общего числа определённых до вида мигрирующих уток (Блохин и др. 2016).

В гнездовой период широконоска малочисленна и встречалась на озёрах Иванковское, Сокорево, Чебукино, Великое, на русле реки Пры, в урочище Макеевский мыс, Ершово, Порцевка, Медвежиха, Ненашкинский карьер, в пойме Пры около Гришино, близ села Кондаково. К гнездованию *A. clypeata* приступает уже в апреле. Гнездо широконоски с кладкой из 9 яиц найдено 13 мая 2012 в окрестностях парка близ де-

ревни Натальино. Два выводка широконоски встречены 17 июля 2013 на русле реки Пры близ озера Мартыново и в русле Пры между озёрами Сокорево и Чебукино.

В послегнездовое время встречи широконоски в парке немногочисленны. В небольшом числе она регистрируется в водно-болотных угодьях в начале августа.

24. Красноголовый нырок *Aythya ferina* (Linnaeus, 1758)

Обычный гнездящийся и пролётный вид. В парке встречается повсеместно. В 1999 году красноголовые нырки встречены на всех обследованных озёрах Клепиковской группы. В 2010-2020 годах их регистрировали на Пре, на озере Шагара, Великое, в Прудковской заводи, на озёрах Ивановское, Святое, Сокорево, Чебукино, Мартыновское, Белое Батыково, близ деревни Тюково, в урочищах Порцевка, Ершово, Макеевский мыс, Взвоз.

Рис. 8. Самец красноголового нырка *Aythya ferina*. Урочище Ершово. Национальный парк «Мещерский». 7 мая 2016. Фото Е.В.Валовой.

Первое появление красноголовых нырков в Мещере происходит в конце марте. Самая ранняя дата первой весенней встречи – 22 марта 2014. Однако основная масса красноголовых нырков появляется значительно позднее – в первой декаде апреля, а пик пролёта этого вида приходится на начало второй декады апреля (Блохин и др. 2016).

На весеннем пролёте *A. ferina* обычен, доля его от общего числа пролётных уток в 2001 году составила 12% (Иванчев и др. 2003а). В 2014 году красноголовый нырок оказался более редок и составил около 4% от числа пролётных уток, определённых до вида (Блохин и др. 2016).

Большинство красноголовых нырков летели стайками от 3 до 10 птиц. Интенсивность миграции снижается к концу апреля, однако отдельные стайки этих нырков отмечаются на пролёте вплоть до середины мая (Иванчев и др. 2003а; Блохин и др. 2016).

На гнездовании красноголовый нырок в национальном парке обычен. В 1999 году самки с выводками отмечены на озере Великое, гнёзда найдены на торфяных карьерах у города Спас-Клепики и у села Наумово, на берегу озера Великое у деревни Гостилово, на озере Сокорево (Иванчев, Котюков 2000). По всей видимости, к гнездованию *A. ferina* приступает уже с середины мая. 19 мая 2016 в урочище Взвоз видели самку, сидящую на гнезде. Гнёзда красноголового нырка с кладками мы находили с 26 мая по 16 июня. Одно из них найдено с неполной кладкой, что позволило рассчитать срок начала кладки – 30 мая. Все найденные нами 4 гнезда располагались в колонии белокрылых крачек *Chlidonias leucopterus* в урочище Макеевский мыс.

Рис. 9. Гнездо красноголового нырка *Aythya ferina*. Урочище Макеевский мыс. Национальный парк «Мещерский». 16 июня 2012. Фото Е.А.Фиониной.

Выводки красноголового нырка начинают отмечаться с середины июня. В самом раннем случае самка с 7 птенцами в возрасте 5-6 сут встречена 14 июня 2013 в урочище Порцевка. Выводки наблюдали 28 июня 2016 в урочище Взвоз и 26 июня 2018 в урочище Макеевский мыс. Во время лодочных учётов 16-17 июля 2013 насчитано 6 выводков

красноголового нырка: по одному на озёрах Мартыново, Сокорево, в протоке реки Пры близ у Чебукино, в урочище Порцевка и два выводка – в урочище Ершово. Самые поздние выводки отмечены 6 и 8 августа 2012 в урочище Порцевка, на озёрах Великое и Иванковское.

Осенью красноголовый нырок в парке немногочислен (Иванчев и др. 2003б, наши данные) и держится на водоёмах до конца октября.

25. Хохлатая чернеть *Aythya fuligula* (Linnaeus, 1758)

Обычный гнездящийся и пролётный вид. Встречается в парке повсеместно. Прилёт хохлатых чернетей в Мещеру приходится на конец марта и совпадает со вскрытием ото льда реки Пры и появлением промоин в крупных озёрах по её руслу. Самая ранняя дата первой регистрации – 29 марта 2014, а массовый прилёт и пик весеннего пролёта приходятся на конец первой декады апреля (Блохин и др. 2016). Сроки весенней миграции хохлатой чернети в Мещере довольно растянуты, она отмечается на пролёте вплоть до середины мая (Иванчев и др. 2003, Блохин и др. 2016). При этом крупных стай на весеннем пролёте не образует, мигрируя в основном стайками по 3-10 особей. В период весенней миграции эта утка встречена на большинстве обследованных озёр и водно-болотных угодий парка.

В гнездовой период 2010-2020 годов хохлатой чернети встречена в урочищах Ненашкинский карьер, Ершово, Порцевка, Макеевский мыс, на озёрах Шагара и Великое, на реке Пре, близ деревни Тюково. Гнездится этот вид на сплавинах крупных озёр, часто в колониях чайковых птиц. В 1999 году *A. fuligila* найдена на гнездовании в колонии сизой чайки *Larus canus* на торфяном карьере близ села Наумово, на островах озера Великого и на озере Сокорево в колониях чаек и крачек. Гнёзда с кладками осмотрены в период с 1 по 12 июня 1999 (Иванчев, Котюков 2000). Выводки регистрировали 16 и 17 июля 2013 в урочище Порцевка и на озере Мартыново. Самый поздний выводок встречен на Порцевке 7 августа 2012.

Осенью хохлатые чернети держатся на водоёмах парка до ледостава. 22-23 сентября 2018 мы видели небольшие группы на озере Белое Батыково и в урочище Макеевский мыс. В октябре-ноябре 2000 и 2001 годов этот вид был вторым по численности среди уток после кряквы. Крупная стая до 1000 чернетей держалась на озере Великое, до 500 особей – на озере Белое у деревни Белозерье (Иванчев и др. 2003б).

26. Морская чернеть *Aythya marila* (Linnaeus, 1761)

Редкий пролётный вид. Отмечена во время весенней и осенней миграций. Две птицы встречены 30 октября 2000 на озере Белое Батыково (Иванчев и др. 2003б). Стайка из 9 птиц встречена на озере Великое 22 апреля 2001 (Иванчев и др. 2003а).

27. Морянка *Clangula hyemalis* (Linnaeus, 1758)

Редкий залётный вид. Одна птица добыта 15 октября 1960 на озере Ивановское (Птушенко 1962). Последующими исследователями на территории национального парка не отмечена.

28. Гоголь *Bucephala clangula* (Linnaeus, 1758)

Малочисленный пролётный и редкий гнездящийся вид. В середине 1920-х и, по опросным данным, вплоть до начала 1960-х годов гоголь гнездился в искусственных гоголятниках на озере Великое (Бекштрем 1927; Очагов 1990). 12 июля 1996 самка с выводком встречена на озере Урцево, по берегам которого ещё с 1990 года висело несколько гоголятников (данные Ю.А.Быкова).

За период исследований гоголь отмечался в парке неоднократно, чаще всего весной. Самая ранняя встреча за все годы – 15 марта 2014: стайка примерно из 20 птиц держалась на озере Чебукино в полынье, образованной руслом Пры, в смешанной стае с утками других видов (Фионина и др. 2018). На весеннем пролёте гоголь в Мещере малочислен. При наблюдении за весенней миграцией птиц на постоянном наблюдательном пункте в урочище Порцевка, в 2014 году за 40 дней наблюдений видели лишь 60 птиц (Блохин и др. 2016). Выраженной волны пролёта у гоголя не было, однако птицы (по несколько особей за утро) отмечались преимущественно до середины апреля. В мае гоголь на пролёте встречался единично и отмечен лишь трижды – 1, 2 и 8 мая 2014 в количестве 1-3 птиц за утро (Блохин и др. 2016). Сходный характер весенней миграции гоголя в национальном парке отметили и наши коллеги в 1999 году (Иванчев и др. 2003а).

Основная доля всех встреч гоголя в национальном парке приходится на апрель и относится, по всей видимости, к пролётным птицам. В апреле 2010-2020 годов гоголя регистрировали на озёрах Иванковское, Мартыново, Белое Батыково, Шагара, Великое, Лебединое, на реках Пре и Совке, в урочищах Макеевский мыс, Порцевка (Фионина и др. 2018). В гнездовое время в парке отмечался редко. 14 июня 1999 самка встречена на реке Пре ниже устья Белой (Иванчев, Котюков 2000). Наши наблюдения подтверждают, что гоголь в гнездовое время в парке редок. Так, 16 июля 2013 во время проведения лодочного учёта по всем Великим озёрам отмечена лишь одна птица на озере Мартыново. Ещё один гоголь 16 июля 2013 встречен в пойме Пры в окрестностях деревни Ершово. 8 августа 2012 во время лодочного учёта по Великим озёрам гоголи снова отмечены лишь на озере Мартыново – 1 взрослый, 1 молодой и 2 птенца (Фионина и др. 2018).

В осенний период гоголь в национальном парке малочислен. В октябре-ноябре 2000 и 2001 годов небольшие группы отмечены на озере Белое Батыково (Иванчев и др. 2003б). Мы наблюдали стайку гоголей

из 6 птиц 22 сентября 2018 на озере Великое у деревни Гостилово. Два гоголя держались 27 октября 2018 на озере Белое Батыково (Фионина и др. 2019).

29. Турпан *Melanitta fusca* (Linnaeus, 1758)

Редкий пролётный вид. Регистрировался во время осенней миграции. Осенью 1960 года один турпан добыт на озере Великое (Птушенко 1962). 11 октября 2000 на озере Белое Батыково встречены две особи, 30 октября 2000 – три (Иванчев и др. 2003б). В последующие годы турпан в национальном парке не отмечен.

30. Луток *Mergellus albellus* Linnaeus, 1758

Малочисленный пролётный вид. Регистрировался в парке во время весенней миграции. В апреле 2001 года во время наблюдения за весенним пролётом на озёрах Великое и Шагара встречено 18 лутков (Иванчев и др. 2003а). За все годы наблюдений (2010-2020) нами было отмечено 30 птиц. Лутки встречены на озёрах Шагара, Чебукино, в окрестностях озера Мартыново, в урочище Порцевка.

Самая ранняя дата встречи – 22 марта 2014, на озере Чебукино держались 2-5 самцов. Выраженной волны миграции в Клепиковском поозерье луток не образует. В урочище Порцевка в 2014 году во время наблюдений за весенней миграцией птиц на стационарном пункте за 40 дней наблюдений встречено лишь 17 птиц (Блохин и др. 2016). Лутки отмечены здесь 31 марта, 4 апреля, 9 апреля и 12 апреля (Фионина и др. 2018). В другие годы в урочище Порцевка лутков отмечали 19 апреля 2013 и 15 апреля 2016 (Фионина и др. 2018). Самая поздняя встреча весной – 6 мая 2015, в этот день одиночная самка встречена на небольшом водоёме около деревни Фомино (Фионина и др. 2018). В гнездовой период встречи лутка в парке неизвестны.

На осеннем пролёте в целом для Рязанской области луток малочислен, но встречается регулярно. В 2016-2019 годах мы отмечали его в период с 9 октября по 7 декабря в Рязани, Рязанском, Спасском и Пронском районах (Фионина и др. 2019). В национальном парке «Мещерский» и на прилегающих угодьях в позднеосенний период 2018-2019 годов луток нами не обнаружен.

31. Большой крохаль *Mergus merganser* Linnaeus, 1758

Редкий пролётный вид. Отмечался в парке во время весенней миграции. В 2001 году две птицы отмечены на озере Шагара в третьей декаде апреля (Иванчев и др. 2003а). За все годы проведения исследований в парке больших крохалей мы видели только в 2014 году, всего встречено 14 птиц. Их мы наблюдали 23 марта 2014 на озере Чебукино, 3 апреля в урочище Порцевка, 12 апреля на озере Мартыново, 13

апреля в урочище Порцевка и на озере Великое (Блохин и др. 2016; Фионина и др. 2018) В гнездовой и послегнездовой период большой крохаль в национальном парке не наблюдался.

Сведения о некоторых встречах редких, малочисленных или малоизученных видов водоплавающих птиц нам предоставили инспектора, работники охотничьей сферы и охотники-любители С.Ю.Беликов, С.В.Дугинов, М.Кирмишов, Я.Молодцов. Авторы выражают им искреннюю признательность.

Литература

Алексенко А.А., Фалин А.А. 2011. Встречи редких и малочисленных видов птиц на территории НП «Мещерский» и в его окрестностях // *Поведение, экология и эволюция животных*. Рязань, **2**: 349-352.

Бекштрем Э.А. 1927. О фауне зверей и птиц Рязанской Мещёры // *Материалы к изучению флоры и фауны Центрально-промышленной области*. М.: 32-33.

Блохин Ю.Ю., Фионина Е.А., Заколдаева А.А., Лобов И.В., Дугинов С.В. 2016. Опыт учёта мигрирующих гусей и уток на территории государственного опытного охотничьего хозяйства «Мещера» // *Вестн. охотовед*. **13**, 1: 25-34.

Емельченко Н.Н. 2009. Обзор миграций белолобого гуся *(Anser albifrons)* в Западной Палеарктике // *Зоол. журн*. **88**, 9: 1090-1108.

Заколдаева А.А., Косякова А.Ю. 2017. Встречи лебедя-шипуна *Cygnus olor* и лебедя-кликуна *Cygnus cygnus* в Рязанской Мещёре // *Рус. орнитол. журн*. **26** (1544): 5448-5449.

Иванчев В.П. 2008. Современное состояние фауны птиц Рязанской Мещеры // *Птицы Рязанской Мещеры*. Рязань: 31-86.

Иванчев В.П., Котюков Ю.В. 2000. Материалы по орнитофауне Рязанской Мещеры, преимущественно района Спас-Клепиковских озёр и долины Пры // *Тр. Окского заповедника* **20**: 251-277.

Иванчев В.П., Котюков Ю.В., Николаев Н.Н. 2003а. Миграции птиц весной 2001 года в районе Клепиковских озёр (Рязанская Мещера) // *Тр. Окского заповедника* **22**: 232-252.

Иванчев В.П., Котюков Ю.В., Николаев Н.Н. 2003б. Заметки по осеннему пролёту птиц в районе Клепиковских озёр (Рязанская область) // *Тр. Окского заповедника* **22**: 652-656.

Иванчев В.П., Назаров И.П. (2003) 2014. О некоторых авифаунистических находках в 2002 году в Окском заповеднике и Рязанской области // *Рус. орнитол. журн*. **23** (1009): 1765-1768.

Красная книга Российской Федерации. Животные. 2000. М: 1-868.

Красная книга Рязанской области. 2011. Изд. 2-е, переработ. и доп. Рязань: 1-646.

Морозов В.В. 1996. Влияние весенней охоты на гусей в местах их миграционных остановок // *Казарка* **2**: 27-30.

Очагов Д.М., Ерёмкин Г.С., Иванов М.Н., Молчанов С.В., Воронков Д.В., Коновалов М.П., Колосова Е.Н., Иванова Т.В., Щёголева Т.В. 1990. Заметки о статусе некоторых редких птиц Центральной Мещеры // *Редкие птицы центра Нечерноземья: Материалы совещ*. М.: 87-91.

Птушенко Е.С. 1962. О некоторых водоплавающих птицах Южной Мещеры и среднего течения Оки // *Орнитология* **4**: 269-275.

Птушенко Е.С., Иноземцев А.А. 1968. *Биология и хозяйственное значение птиц Московской области и сопредельных территорий*. М: 1-461.

Фионина Е.А., Быков Ю.А., Валова Е.В., Заколдаева А.А., Зацаринный И.В., Косякова А.Ю., Натальская О.В. 2020. Птицы национального парка «Мещерский». Часть 1. Gaviiformes, Podicepediformes, Ciconiiformes // *Рус. орнитол. журн*. **29** (2008): 5753-5768.

Фионина Е.А., Валова Е.В., Натальская О.В. 2019. О новых видах птиц национального парка «Мещерский» (Рязанская область) // *Редкие виды птиц Нечернозёмного центра России*. М.: 193-194.

Фионина Е.А., Валова Е.В., Натальская О.В. 2019. Встречи редких и малочисленных птиц в Рязанской области на осенней миграции // *Рус. орнитол. журн.* **28** (1868): 6087-6102.

Фионина Е.А., Заколдаева А.А., Валова Е.В. 2018. Встречи редких, малочисленных и малоизученных видов птиц в национальном парке «Мещёрский» и на сопредельных территориях в 2012-2017 годах: Ciconiiformes, Anseriformes, Falconiformes // *Рус. орнитол. журн.* **27** (1569): 792-805.

ISSN 1026-5627
*Русский орнитологический журнал 2020, Том 29, Экспресс-выпуск **2011**: 5902-5906*

К авифауне Экостровской Имандры и прилегающих территорий

И.В.Зацаринный, У.Ю.Шаврина, А.А.Большаков

Иван Викторович Зацаринный. Рязанский государственный университет имени С.А.Есенина, ул. Свободы, д. 46, Рязань, 390000, Россия. E-mail: zatsarinny@mail.ru
Ульяна Юрьевна Шаврина. Национальный исследовательский Томский государственный университет, пр. Ленина, д. 36, Томск, 634050, Россия. Государственный природный заповедник «Пасвик», посёлок Раякоски, Печенгский район, Мурманская область, 184404, Россия
Алексей Александрович Большаков. Мурманский областной краеведческий музей, пр. Ленина, д. 90, Мурманск, 183012, Россия

Поступила в редакцию 11 декабря 2020

Озеро Имандра – крупнейший водоём Мурманской области. Акватория этого озера состоит из трёх основных частей, соединяющихся небольшими протоками: Большой, Экостровской и Бабинской Имандры. Береговая линия озера сильно изрезана и образует большое количество заливов. В орнитологическом плане слабо изученными остаются фауна и население птиц самого озера Имандра, впадающих в него рек и ряда прилегающих территорий. Сведений о распространении водоплавающих и околоводных птиц на участках, примыкающих к Экостровской Имандре, сравнительно немного (Коханов 2005, Гашек, Брусянин 2016). Целью нашего исследования было описание фауны и населения водоплавающих и околоводных птиц восточных участков Экостровской Имандры, а также прилегающих к ним озёр и болот.

Полевые исследования выполнялись в июле-октябре 2019 года на 9 участках, находящихся западнее и южнее города Апатиты, в том числе на примыкающих к аэропорту «Хибины» (см. рисунок). На участках Тикгубы и Тикозера акватория обследовалась визуально с использованием биноклей 8-18×42 и зрительных труб 20-60×80. На средних и малых водоёмах и болотах, помимо визуального обследования акватории, поводился и пеший обход вдоль береговой линии. Данные по видовому

составу и обилию птиц за каждый период наблюдений для Тикгубы приведены суммарно для 4 точек, для участков болот и небольших водоёмов – суммарно для 3 точек наблюдений.

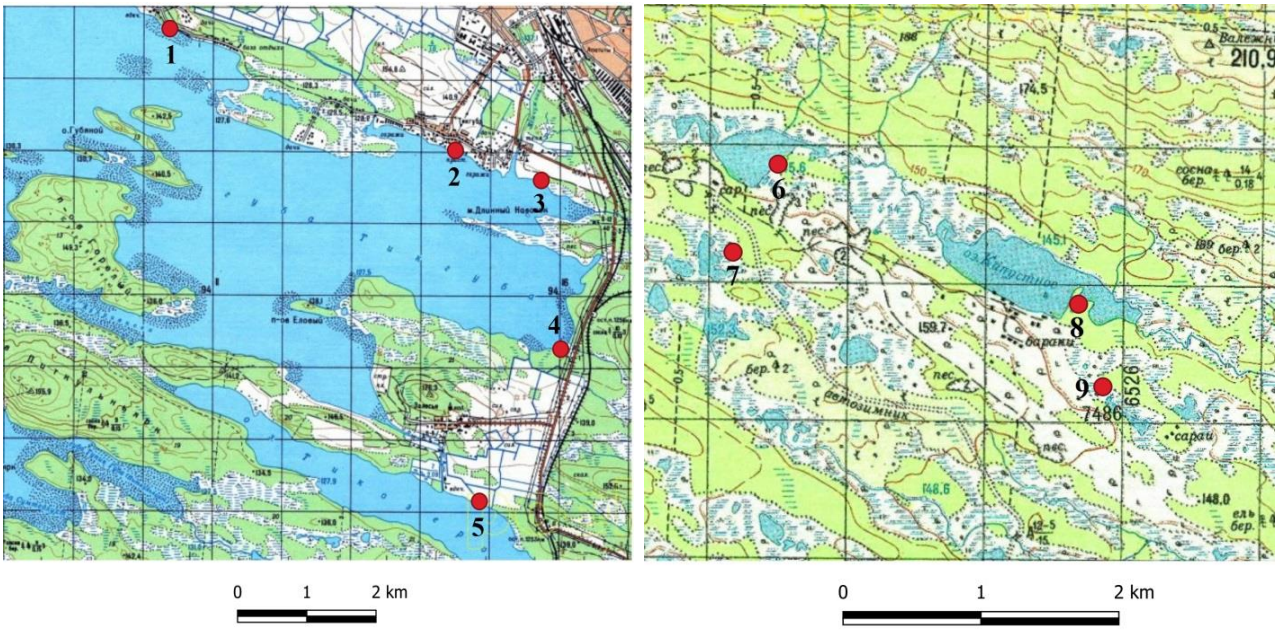

Карта обследованных участков. Левый рисунок – точки систематических наблюдений на акватории Тикгубы (№ 1-4) и Тикозера (№ 5). Правый рисунок – точки систематических наблюдений на участках болот и небольших водоёмов (№ 6, 7, 9) и озера Капустное (№ 8).

Таблица 1. Видовой состав и обилие птиц на участках болот и небольших водоёмов

Вид	Вторая декада июля	Вторая декада августа	Первая декада сентября	Третья декада сентября
Gavia stellata	3 pr	–	–	–
Anas platyrhynchos	1 pr	–	–	–
Anas crecca	1pr+1♀+3juv	–	–	–
Anas penelope	2♀+6juv	–	–	–
Anas clypeata	1♀+4juv	–	–	–
Bucephala clangula	-	–	3 ind	–
Mergellus albellus	2pr+1ind	1♀+3juv	3 ind	–
Mergus serrator	-	–	–	2 ind
Tringa glareola	1pr+1ind	–	–	–
Tringa nebularia	3pr+1♀+3juv	–	–	–
Tringa erythropus	2 pr	–	–	–
Actitis hypoleucos	2 pr	–	–	–
Gallinago gallinago	1 pr	–	–	–
Sterna paradisaea	1 pr	1 ind	–	–

Обозначения: ind – особь не определённая по полу, pr – пара (самец и самка), ♀ – самка, ♂ – самец, juv – птенец.

Результаты полевых исследований показывают, что авифауна болот и небольших водоёмов в гнездовой период включает большинство обычных видов водоплавающих и околоводных птиц (табл. 1). Здесь гнездятся краснозобая гагара *Gavia stellata*, кряква *Anas platyrhynchos*,

чирок-свистунок *Anas crecca*, свиязь *Anas penelope*, широконоска *Anas clypeata* и луток *Mergellus albellus*. Среди куликов наиболее обычны большой улит *Tringa nebularia*, щёголь *Tringa erythropus*, фифи *Tringa glareola* и перевозчик *Actitis hypoleucos* (табл. 1). Здесь же на небольших островках гнездится и полярная крачка *Sterna paradisaea*.

Таблица 2. Видовой состав и обилие птиц на озере Капустное

Вид	Вторая декада июля	Первая декада августа	Вторая декада августа	Первая декада сентября	Третья декада сентября
Gavia stellata	–	1 ind	–	1 ind	–
Gavia arctica	–	–	–	2 ind	–
Cygnus cygnus	1♀ + 5 juv	–	–	–	–
Anas platyrhynchos	3 pr	–	3 ♂	–	–
Anas crecca	1♀ + 6 juv	7 ind	1 ♂	1 ind	–
Anas penelope	3 pr	–	1 ind	–	–
Aythya fuligula	1pr+1♀+6juv	–	–	–	18 ind
Bucephala clangula	–	–	2 ind	–	–
Mergellus albellus	–	1♀+6juv	1♀ + 8 juv	–	8 ind
Mergus serrator	–	–	–	–	4 ind
Charadrius hiaticula	–	1pr+2juv	–	–	–
Tringa glareola	–	3 ind	–	–	–
Tringa nebularia	–	1 ind	–	–	–
Tringa erythropus	–	2 ind	–	–	–
Larus ridibundus	1pr + 5 juv	1 ind	–	–	–
Larus canus	1♀ + 4 juv	–	–	–	–
Riparia riparia	1 pr	–	–	–	–
Delichon urbica	20 ind	–	–	–	–

Обозначения: ind – особь не определённая по полу, pr – пара (самец и самка), ♀ – самка, ♂ – самец, juv – птенец.

Средние по размерам озёра имеют несколько иной видовой состав гнездящихся птиц (табл. 2). Здесь отмечены размножающиеся пары лебедя-кликуна *Cygnus cygnus*, хохлатой чернети *Aythya fuligula*, озёрной *Larus ridibundus* и сизой *L. canus* чаек. По берегам средних озёр гнездятся отдельные пары галстучника *Charadrius hiaticula* (табл. 2). В гнездовой период над озёрами охотятся городская ласточка *Delichon urbica* и береговушка *Riparia riparia*. В болотных экосистемах, на средних и малых озёрах наибольшее количество птиц встречается до второй декады августа (табл. 1, 2). В начале сентября здесь встречаются одиночные особи и небольшие группы водоплавающих птиц. В конце сентября на небольших озёрах водоплавающие птицы практически отсутствуют, а на средних встречаются небольшие стаи (табл. 1, 2).

Крупные озёра и заливы Экостровской Имандры служат не только местами размножения водоплавающих и околоводных птиц, но и местами их осенней концентрации. В Тикгубе Экостровской Имандры наибольшие скопления водоплавающих и околоводных птиц формируются

Таблица 3. Видовой состав и количественное обилие птиц Тикгубы

Вид	Первая декада августа	Вторая декада августа	Первая декада сентября	Третья декада сентября
Gavia arctica	–	3	2	–
Phalacrocorax carbo	–	1	–	–
Anser fabalis	–	80	–	–
Cygnus cygnus	–	–	–	9
Anas platyrhynchos	–	410	9	88
Anas crecca	–	20	3	4
Anas penelope	–	140	64	25
Anas clypeata	–	–	6	–
Anas acuta	–	2	–	–
Aythya fuligula	200	25	343	9
Bucephala clangula	80	129	469	8
Melanitta nigra		–	–	–
Mergellus albellus	–	9	138	–
Mergus serrator	–	4	165	–
Larus minutus	–	2	–	–
Larus ridibundus	–	22	–	–
Larus argentatus	–	258	–	69
Larus marinus	–	101	20	–
Larus canus	–	448	–	–
Sterna paradisaea	–	7	–	–

Таблица 4. Видовой состав и количественное обилие птиц озера Тикозеро

Вид	Первая декада августа	Вторая декада августа	Первая декада сентября	Третья декада сентября
Gavia arctica	–	2	–	–
Phalacrocorax carbo	–	–	–	–
Anser fabalis	–	–	–	–
Cygnus cygnus	11	–	–	76
Anas platyrhynchos	–	7	46	260
Anas crecca	12	–	–	–
Anas penelope	8	5	5	–
Anas clypeata	4	–	–	–
Anas acuta	–	–	–	–
Aythya fuligula	–	–	–	244
Bucephala clangula	–	–	–	100
Melanitta nigra	–	–	–	27
Mergellus albellus	–	5	–	55
Mergus serrator	–	26	–	5
Larus minutus	–	–	–	–
Larus ridibundus	–	–	–	–
Larus argentatus	–	–	1	–
Larus marinus	–	–		–
Larus canus	–	–	23	–
Sterna paradisaea	–	–	–	–

во второй половине августа – первой половине сентября (табл. 3). Во второй половине августа в Тикгубе многочисленны кряква, свиязь, гоголь *Bucephala clangula*, сизая, серебристая *Larus argentatus* и морская *L. marinus* чайки, отмечены скопления гуменника *Anser fabalis* (табл. 3). В первой половине сентября наиболее массовые скопления здесь образуют гоголь, хохлатая чернеть, средний крохаль *Mergus serrator* и луток. Чайки в этот период на акватории Тикгубы уже не столь многочисленны. Ближе к концу сентября в Тикгубе постепенно снижается как видовое разнообразие, так и количественное обилие птиц. На крупных озёрах (Тикозеро) наибольшая численность птиц, наоборот, отмечается ближе к концу сентября. В этот период здесь наиболее массовыми видами являются кряква, хохлатая чернеть, гоголь, лебедь-кликун и луток (табл. 4). Во второй половине октября, после установления ледового покрова на озёрах, отдельные небольшие группы водоплавающих птиц по 10-20 особей встречаются только по кромке льда в акватории Тикгубы. В этот период здесь встречалась только кряква.

Авторы выражают благодарность руководству и коллективу Института проблем промышленной экологии Севера ФИЦ КНЦ РАН за помощь в организации и проведении работ.

Литература

Гашек В.А, Брусянин П.Е. 2016. К фауне птиц Кольского полуострова // *Рус. орнитол. журн.* **25** (1253): 671-690.

Коханов В.Д. 2005. К познанию современной орнитофауны Полярно-альпийского ботанического сада и его окрестностей // *Актуальные проблемы сохранения биоразнообразия растительного и животного мира Северной Фенноскандии и сопредельных территорий*. М.: 143-149.

ISSN 1026-5627
Русский орнитологический журнал 2020, Том 29, Экспресс-выпуск ***2011****: 5906-5909*

Колония розового пеликана *Pelecanus onocrotalus* и большого баклана *Phalacrocorax carbo* в восточной части озера Балхаш

С.С.Шмыгалёв

Сергей Сергеевич Шмыгалёв. Питомник соколов «Сункар». Алматы, 050060, Казахстан

Поступила в редакцию 9 декабря 2020

Основным местом гнездования розового пеликана *Pelecanus onocrotalus* на озере Балхаш в течение XX века была дельта реки Или. Известны были также его колонии на островах в восточной части озера (Долгушин 1960; Грачёв 1974, 1977, 1984; Ауэзов 1986; Жатканбаев

2002, 2007, 2012). В 2015 году в восточной части Балхаша на безымянном островке у западной оконечности полуострова Кентубек, находящегося в административных границах Алакольского района Алматинской области, была обнаружена смешанная колония розового пеликана и большого баклана *Phalacrocorax carbo*, о существовании которой не было известно. Из других птиц отмечены летающие над островом черноголовые хохотуны *Larus ichthyaetus*, хохотуньи *Larus cachinnans* и озёрные чайки *Larus ridibundus*.

Рис. 1. Остров Пеликаний у мыса Кентубек. Восточная часть озера Балхаш. 6 июля 2020. Фото автора. Снято с использованием квадракоптера.

Рис. 2. Место расположения колонии розовых пеликанов *Pelecanus onocrotalus* в южной части острова. Вдоль берега всюду виден молодняк больших бакланов *Phalacrocorax carbo*. 6 июля 2020. Фото автора.

Этот остров, названный нами «Пеликаний», удалён от Кентубека на 1200 м и имеет почти округлую, слегка вытянутую форму. Его размеры 300×300 м (рис. 1). По периметру тянется широкая каменистая полоса, возвышающаяся на 3 м и принимающая на себя удары волн во время частых в этих местах штормов. Вершина плоская, солончаковая, поросшая солянками, полынью и редкими кустиками боялыча. В двух местах вдоль берега имеются фрагментарные заросли тростника.

Эта колония пеликанов и бакланов существовала на протяжении 6 последних лет (2015-2020). Из-за отсутствия водного транспорта попасть на остров в эти годы не удалось, но 6 июля 2020 для её осмотра был применён квадракоптер. Фотосъёмка показала, что основное ядро колонии розовых пеликанов находилось на мысе в южной части острова (рис. 2). Располагалась она на обширной глинистой поляне, усеянной мелким щебнем, в 50-100 м от уреза воды, поэтому имела удобный сход для пеликанов на воду. Гнёзда располагались группами на ровной поверхности почвы, несколько из них были устроены среди крупных валунов (рис. 3).

Рис. 3. Колония розовых пеликанов *Pelecanus onocrotalus* на Пеликаньем острове. Озеро Балхаш. 6 июля 2020. Фото автора.

В этой колонии 6 июля 2020 находилось около 200 птенцов, которых опекали 65-70 взрослых пеликанов. Большинство оперяющихся птенцов бурой окраски были величиной в половину взрослой птицы, но среди них были и более мелкие, и более крупные. Они держались скоплением, в котором были отчётливо выражены «сады» – группы, в самых крупных из которых находилось по 10-20 птенцов, охраняемых

по краям несколькими родителями. В одних таких группах молодняк сидел кучно, в других выстроившись в шеренгу до 10-15 штук. В некоторых из групп были выражены семьи из 3-4 молодых, сидевших рядом с взрослыми на растоптанных гнёздах. В одном из гнёзд на фотографии можно хорошо рассмотреть четырёх маленьких пуховых птенцов, вероятнее всего, из повторной кладки.

Рис. 4. Колония больших бакланов *Phalacrocorax carbo* на обрывистом берегу острова Пеликаний. 6 июля 2020. Фото автора.

Большие бакланы гнездились по всей каменистой полосе вдоль уреза воды, предпочитая крупновалунные участки. В одном месте на обрывистом берегу находилось «городище» из их гнёзд. Всего в момент фотосъёмки на острове держалось свыше 1000 молодых оперённых бакланов, сидевших всюду по камням вдоль уреза воды.

Литература

Ауэзов Э.М. 1986. Колониально-гнездящиеся птицы островов озера Балхаш // *Всесоюзное совещание по проблеме кадастра и учёта животного мира*. М.: **2**: 229-229.

Грачёв В.А. 1974. *Орнитофауна дельты реки Или*. Автореф. дис. … канд. биол. наук. Алма-Ата: 1-20.

Грачёв В.А. 1977. Распространение и численность пеликанов на озере Балхаш // *Редкие и исчезающие звери и птицы Казахстана*. Алма-Ата: 178-179.

Грачёв В.А. (1984) 2016. О некоторых редких и находящихся под угрозой исчезновения видах птиц дельты Или // *Рус. орнитол. журн*. **25** (1286): 1780-1782.

Долгушин И.А. 1960. *Птицы Казахстана*. Алма-Ата, **1**: 1-470.

Жатканбаев А.Ж. 2002. *Пеликаны дельты реки Или (биология, экология, численность, охрана)*. Автореф. дис. … канд. биол. наук. Алматы: 1-30.

Жатканбаев А.Ж. 2007.Отряд Веслоногие // *Птицы Средней Азии*. Алматы, **1**: 54-66.

Жатканбаев А.Ж. 2012. Семейство Пеликановые – Pelecanidae // *Фауна Казахстана. Птицы*. Алматы, **2** (1): 82-93.

ISSN 1026-5627
Русский орнитологический журнал 2020, Том 29, Экспресс-выпуск ***2011****: 5910-5913*

Плосконосый плавунчик *Phalaropus fulicarius* – дополнение к авифауне Земли Франца-Иосифа (с заметками по мониторингу куликов архипелага)

М.В.Гаврило, А.В.Ежов, И.И.Чупин

Мария Владиславовна Гаврило. Ассоциация «Морское наследие», Арктический и Антарктический научно-исследовательский институт (ААНИИ), Санкт-Петербург, Россия. E-mail: m_gavrilo@mail.ru
Алексей Викторович Ежов. Мурманский морской биологический институт РАН, Мурманск, Ассоциация «Морское наследие», Санкт-Петербург, Россия. E-mail: mr.haliaeetus51@mail.ru
Игорь Иосифович Чупин. Институт систематики и экологии животных Сибирского отделения РАН, Новосибирск, Ассоциация «Морское наследие», Санкт-Петербург, Россия. E-mail: chupin.i@mail.ru

Поступила в редакцию 12 декабря 2020

Архипелаг Земля Франца-Иосифа, открытый в 1873 году, за почти 150-летнюю историю своего научного освоения изучен с точки зрения состава фауны высших позвоночных довольно полно. Сведения об орнитофауне архипелага накапливаются со времён экспедиций первооткрывателей (Горбунов 1932). В 1994 году на островах архипелага был создан федеральный государственный природный заказник «Земля Франца-Иосифа», с этого же примерно времени район стали гораздо чаще посещать как научные экспедиции, так и круизные суда, на борту которых всегда присутствуют наблюдатели птиц (birdwatchers).

С образованием национального парка «Русская Арктика» и последующим вхождением в его состав Земли Франца-Иосифа орнитологические наблюдения приобрели здесь более систематический характер. Регулярный сбор фаунистических данных позволяет вести мониторинг авифауны, то есть следить за видовым составом птиц и характером их пребывания на этом природном полигоне, не затронутом прямым антропогенным воздействием, и выявлять изменения, происходящие преимущественно под воздействием естественных причин, в первую очередь – климатических (Гаврило 2015). Настоящее сообщение продолжает серию фаунистических заметок о встречах новых видов птиц на архипелаге Земля Франца-Иосифа и вносит вклад в мониторинг биоразнообразия особо охраняемой природной территории – северного кластера национального парка «Русская Арктика».

Наблюдения проводились на южном побережье островов Нортбрука Западный и Восточный от мыса Флора до мыса Гертруды попутно с 29 июля по 3 августа и 28-29 августа 2018 в ходе пеших маршрутов на учётную площадку мониторинга и кольцевания морских птиц. Для обсуждения привлечены неопубликованные данные М.В.Гаврило о встречах редких видов куликов на островах архипелага Земля Франца-Иосифа в 2012-2017 годах.

Плосконосый плавунчик *Phalaropus fulicarius* у острова Нортбрука Западный, архипелаг Земля Франца-Иосифа. 29 июля 2018. Фото М.В.Гаврило.

Одиночная самка плосконосого плавунчика *Phalaropus fulicarius* была отмечена на море 31 июля 2018 (см. рисунок). Птица кормилась в западной части залива Фоки, плавая под самым берегом и быстро склёвывая с поверхности мелкие объекты. Потревоженный плавунчик пе-

релетел на ближайшее лагунное озерко, где также держался около берега, потом снова вернулся на море. Птица наблюдалась только в этот день, а потом не отмечалась до конца нашего пребывания в районе островов Нортбрука.

Ранее для Земли Франца-Иосифа указывался залёт круглоносого плавунчика *Phalaropus lobatus*. 16 июня 1962 на Земле Александры был добыт самец из пары (Паровщиков 1963). Оба вида плавунчиков в небольшом числе гнездятся на соседнем Шпицбергене (Prestrud *et al.* 2004), а в российской части Баренцева моря – кочуют и спорадически гнездятся на Новой Земле (Калякин 1999, Лаппо и др. 2012).

С учётом нашей находки список авифауны Земли Франца-Иосифа составляет в настоящий момент 53 вида, из которых 28 залётных (Гаврило 2013а,б,в, 2016 и ссылки в этих работах; Гаврило и др. 2014, Weiß 2018). В структуре орнитофауны половина видов представлена ржанкообразными (26 видов, 49%), из которых 10 видов – кулики (таблица).

Виды куликов, отмеченные на Земле Франца-Иосифа
за всё время исследований архипелага

Вид	Статус пребывания, источник
Pluvialis apricaria	Залёты: 1961 (Паровщиков 1963), 1981 (Томкович 1984), 2015, 2016 (наши данные)
Charadrius hiaticula	Единичное гнездование: 2007 (Гаврило и др. 2009), редкие кочёвки: 2012, 2014 (наши данные)
Arenaria interpres	Летние кочёвки единичных особей (Jackson 1899, Рутилевский 1957, Томкович 1984, Гаврило и др. 2014)
Calidris alba	Единичные залёты: 1981 (Томкович 1984)
Calidris maritima	Обычный гнездящийся
Calidris fuscicollis	Единичный исторический залёт: 1897 (Jackson 1899)
Calidris minuta	Единичный залёт: 2013 (Гаврило и др. 2014)
Calidris ferruginea	Единичный залёт: 2013 (Гаврило и др. 2014)
Phalaropus lobatus	Единичный залёт: 1961 (Паровщиков 1963)
Phalaropus fulicarius	Единичный залёт: 2018 (наши данные)

Несмотря на периодическое пополнение списка куликов, обнаруженных на Земле Франца-Иосифа, единственным постоянно гнездящимся и повсеместно распространённым здесь остаётся морской песочник *Calidris maritima*.

После первого и единственного установленного факта гнездования галстучника *Charadrius hiaticula* в 20017 году (Гаврило и др. 2009), эти кулики отмечались дважды на острове Нортбрука Западный: в августе 2012 года – молодая хорошо летающая особь, в июле 2014 года – стайка из 5 особей (М.В.Гаврило, неопубл. данные). Два вида: камнешарка *Arenaria interpres* и золотистая ржанка *Pluvialis apricaria*, изредка появляются на архипелаге в период летних кочёвок. Остальные кулики известны по единичным залётам, причём круглоносый плавун-

чик был встречен только более 50 лет назад (Паровщиков 1963), а бонапартов песочник *Calidris fuscicollis* – более 120 лет назад (Jackson 1899). Таким образом, постепенное пополнение видового состава куликов Земли Франца-Иосифа следует признать результатом роста орнитологических усилий.

Материалы для данного сообщения были собраны в ходе экспедиции «Открытый Океан: Архипелаги Арктики – 2018» по международному проекту SEATRACK. Авторы благодарят руководителя экспедиции А.Н.Чичаева и весь экипаж SY «Alter Ego» за всемерное содействие выполнению наших исследований.

Литература

Гаврило М.В. 2013а. Морянка *Clangula hyemalis* и вилохвостая чайка *Xema sabini* – новые виды в авифауне архипелага Земля Франца-Иосифа // *Рус. орнитол. журн.* **22** (859): 747-748.

Гаврило М.В. 2013б. Современный статус большого поморника *Catharacta skua* на северо-востоке Баренцева моря // *Рус. орнитол. журн.* **22** (894): 1779-1784.

Гаврило М.В. 2013в. Животный мир // *Земля Франца-Иосифа*. М.: 533-553.

Гаврило М.В. 2015. Русская Арктика: первозданная природа и научный полигон // *Природа* 11: 46-59

Гаврило М.В. 2016. Первый залёт кряквы *Anas platyrhynchos* на Землю Франца-Иосифа // *Рус. орнитол. журн.* **25** (1234): 52-54.

Гаврило М.В., Иванов М.Н., Волков А.Е. (2009) 2010. Гнездование галстучника *Charadrius hiaticula* на острове Хейса – первая находка вида на Земле Франца-Иосифа // *Рус. орнитол. журн.* **19** (544): 99-100.

Гаврило М.В., Краснов Ю.В., Чупин И.И. 2014. Первая регистрация кулика-воробья *Calidris minuta* и краснозобика *Calidris ferruginea* на архипелаге Земля Франца-Иосифа // *Рус. орнитол. журн.* **23** (962): 271-273.

Горбунов Г.П. 1932. Птицы Земли Франца-Иосифа // *Тр. Всесоюз. Аркт. ин-та* **4**: 1-244.

Калякин В.Н. 1999. Птицы Новоземельского региона и Земли Франца-Иосифа // *Материалы к распространению птиц на Урале, в Приуралье и Западной Сибири*. Екатеринбург: 109-137.

Лаппо Е.Г., Томкович П.С., Сыроечковский Е.Е. и др. 2012. *Атлас ареалов гнездящихся куликов Российской Арктики*. М.: 1-448.

Паровщиков В.Я. (1963) 2010. О новых птицах Земли Александры // *Рус. орнитол. журн.* **19** (595): 1613.

Томкович П.С. 1984. Птицы острова Греэм-Белл (Земля Франца-Иосифа) // *Орнитология* **19**: 13-21.

Jackson F.G. 1899. Notes on the birds of Franz-Joseph Land by the Jackson-Harmsworth Polar Expedition, 1894 to 1897 // F.G.Jackson. *A thousand days in the Arctic*. V. II: 397-412.

Prestrud P.I., Strøm H., Gooldman H.V. (eds.) 2004. *A catalogue of the terrestrial and marine animals of Svalbard*. Norwegian Polar Institute Skrifter 201. Tromsø: 1-137.

Weiß I. 2018. Black-browed Albatross off Franz Josef Land, Russia, in July 2017 // *Dutch Birding* **40**, 3: 166-168.

ISSN 1026-5627
Русский орнитологический журнал 2020, Том 29, Экспресс-выпуск ***2011****: 5914-5919*

Американский горный вьюрок *Leucosticte tephrocotis* на полуострове Камчатка

Е.Г.Лобков

*Второе издание. Первая публикация в 2018**

Последний и наиболее полный аннотированный список видов и подвидов птиц Камчатки (291 вид и 322 вида с подвидами) был опубликован 18 лет назад (Артюхин и др. 2000). В настоящее время он требует корректировки по количеству видов, их систематике, номенклатуре и трактовке характера пребывания. Наряду с видами, наличие которых на Камчатке и их распространение убедительно аргументированы, набирается немалое число видов, находки которых вызывают сомнения, требуют экспертной оценки и доказательств.

Один из таких видов птиц – американский горный вьюрок *Leucosticte tephrocotis*. Он населяет западные районы Северной Америки и характеризуется изменчивостью в размерах и окраске оперения, так что популяционную принадлежность некоторых промежуточных по фенотипу птиц невозможно с точностью определить (The Sibley Guide… 2000). Хорошо известно, что в Азии этот вид населяет Командорские острова, где представлен считающимся эндемичным для этих островов подвидом *Leucosticte tephrocotis maxima* Brooks, 1915. Данный подвид (по-русски его называют командорским горным вьюрком, или командорским американским вьюрком) на гнездовании тесно связан со скалистым морским побережьем. Его относят к так называемой «беринговоморской» группе популяций вида, в которой птицы примерно на 15% крупнее представителей других популяций (Там же).

Командорский горный вьюрок отличается от обычного на полуострове Камчатка сибирского горного вьюрка *Leucosticte arctoa* более крупными размерами и особенностями окраски оперения. Деталей несколько, но самая заметная и наиболее важная особенность окраски оперения американского горного вьюрка, позволяющая отличить его от сибирского горного вьюрка в полевых условиях, в дополнение к его более крупным размерам – серые бока головы. У сибирского горного вьюрка на Камчатке в летнем наряде светло-серая (белёсая) окраска сосредоточена на затылке и верхней части шеи, но в рамках изменчивости может быть более или менее широкой и отдельными небольшими участками может более или менее явственно проявляться на боках головы.

---

* Лобков Е.Г. 2020. Американский горный вьюрок *Leucosticte tephrocotis* на полуострове Камчатка // *Сохранение биоразнообразия Камчатки и прилегающих морей: Материалы 19-й международ. науч. конф., посвящ. 70-летию со дня рождения чл.-кор. РАН И.А.Черешнева.* Петропавловск-Камчатский: 95-100.

Например, в виде более или менее широкой светлой полоски от затылка к глазу или небольшими (слабозаметными) размытыми осветлёнными участками по краям низа лицевой части головы. Такую изменчивость окраски головы и шеи мы видели у сибирского горного вьюрка в разных районах полуострова. Но никогда светло-серые участки оперения не занимают бока головы полностью или почти полностью, так что лицевая часть головы сибирских горных вьюрков никогда не выглядит серой настолько, насколько она представлена у американских вьюрков. Кроме того, у сибирских горных вьюрков на Камчатке встречаются особи с разным тоном окраски оперения. Зимой затылок у сибирских горных вьюрков буровато-жёлтый, но не белёсый.

Сибирский горный вьюрок населяет на гнездовании скальные обнажения на морском побережье, в горах, местами в речных долинах. В 1960-1970-х годах эти птицы являлись обычными зимой в населённых пунктах Камчатки. И хотя их численность была неодинаковой в разные годы, но стаи по 20-60 особей на улицах камчатских посёлков не представляли редкости, и при этом, как показало мечение в посёлке Жупаново (Марков 1970), сибирские горные вьюрки имели склонность всю зиму проводить на одном месте. Самые крупные зимние скопления в те годы (до 600 особей) были известны для долины реки Гейзерной, где эти птицы кормились на свободных от снега прогретых участках (Лобков 2002). Начиная с середины 1980-х годов численность сибирских горных вьюрков на Камчатке стала заметно сокращаться, и к концу 1980-х годов она уменьшилась многократно, что особенно хорошо было видно зимой. В настоящее время сибирские горные вьюрки на гнездовании малочисленны, а зимой в городах и посёлках этот вид скорее можно назвать редким. Причины такого обвального сокращения численности неизвестны, но обращает на себя внимание тот факт, что это произошло в период экспансии на Камчатке полевого воробья *Passer montanus*, занявшего доминирующие позиции среди птиц в камчатских селениях. Морфологическая изменчивость у сибирских горных вьюрков на Камчатке не описана, не исключено, что она может носить популяционный характер и выражаться, например, в различиях окраски птиц, населяющих морское побережье, с одной стороны, и гнездящихся во внутренних горных районах, с другой.

В 1970-х годах у работников Кроноцкого заповедника появилась информация о находках в Долине гейзеров горных вьюрков, явно отличавшихся от обычных тогда сибирских горных вьюрков относительно более крупными размерами. Одно из таких наблюдений документировано в дневниках В.А.Николаенко: 1 и 4 ноября 1976 он несколько раз замечал в стаях сибирских горных вьюрков необычно крупных особей («со скворца»). В.А.Николаенко отличался наблюдательностью и трудолюбием и в те годы много времени (в том числе круглогодично)

проводил в Долине гейзеров. Нередко подмечал интересные моменты в жизни птиц. Его наблюдения мы часто обсуждали вместе, разбирали и уточняли ту или иную информацию. На этот раз, с учётом деталей по итогам анализа, нельзя было исключить, что речь идёт именно об американском горном вьюрке. На основании этого американский горный вьюрок отдельным коротким очерком был включён нами в фаунистический обзор птиц Долины гейзеров, но без порядкового номера (с прочерком) в списке видов (Лобков 2002), предполагая, что такую удивительную находку следует доказать. Это было первое указание и первая публикация об американском горном вьюрке на полуострове Камчатка. Долгое время подтверждению такой находке не было, несмотря на продолжавшиеся работы в долине реки Гейзерной.

В период с 1992 по 1996 год в Кроноцком заповеднике была создана рабочая группа по организации и проведению мониторинга влияния экскурсионно-туристической деятельности на природные комплексы Долины гейзеров. Обследование района мы проводили ежегодно в мае и июне (до начала экскурсионного сезона). В этот период мне теперь уже и самому приходилось замечать горных вьюрков, определённо более крупных, чем сибирский горный вьюрок. Встречи были редкими, птиц так и не удалось детально описать, сфотографировать, тем более добыть. Нигде, кроме как в самой Долине гейзеров, за многие годы нашей работы в Кроноцком заповеднике (1971-1995) таких крупных птиц мы не замечали. Таким образом, орнитологическую находку вроде бы подтвердили, но характер обитания «новой формы» оставался неясным. И в уже упомянутом региональном списке птиц (Артюхин и др. 2000) для американского вьюрка на Камчатке указывалось только на залёты на восточное побережье.

7 августа 2009 орнитолог Кроноцкого заповедника Ф.В.Казанский наблюдал в низовье Гейзерной стаю из 6 горных вьюрков, которых без сомнений определил как командорских горных вьюрков. Нормальную фотографию, с его слов, сделать тогда не удалось, но, как пишет сам автор, «...наблюдатель не сомневается в правильности определения» (Казанский, Никаноров 2014, с. 69).

Через несколько лет, 22 июля 2012, пару горных вьюрков наблюдали в верхней части горного оползня, что произошёл в Долине гейзеров весной 2007 года. На этот раз одну из птиц сфотографировали. Эта фотография приведена в упомянутой выше статье. К сожалению, она не совсем удачна для уверенного определения птицы. Может быть, автор действительно встретил американского горного вьюрка. Однако птица на этой фотографии получилась не достаточно крупно, чтобы надёжно рассмотреть бока головы, о его относительных размерах судить невозможно, особенности распространения серой или белёсой окраски на затылке и шее, с учётом возможной изменчивости этого признака, по мо-

ему мнению, всё-таки не убеждает в том, что это именно американский горный вьюрок. В этой же статье (Казанский, Никаноров 2014) есть указание на находку командорских горных вьюрков на ручье Подъёмный 19-21 мая 2013. Авторы теперь уже определённо внесли командорского горного вьюрка в список видов птиц Долины гейзеров, определив его статус как «кочующий, возможно гнездящийся». Публикация стала основанием к включению американского горного вьюрка (его командорского подвида) в авифауну Камчатки теперь уже как возможно размножающегося. Уточнение важно, учитывая высокий охранный статус вида (подвида) на Камчатке, поскольку он занесён в Красную книгу Камчатского края (Артюхин, Пилипенко 2018).

Чуть позже в дополнение к этой информации Ф.В.Казанский (2017) добавил, что с 2009 года командорский горный вьюрок не только ежегодно отмечается в Долине гейзеров, но география встреч с ним расширилась и включает теперь разные участки Узон-Гейзерного района заповедника. Эта публикация Ф.В.Казанского (2017) вызвала у орнитологов обмен мнениями о возможности обитания на полуострове Камчатка американского (конкретно – командорского) горного вьюрка. Дело в том, что автор, сославшись на информацию и фотографии сотрудника природного парка «Вулканы Камчатки» В.В.Зыкова, сделал вывод о том, что командорских горных вьюрков неоднократно наблюдали в период с июня 2012 по июль 2016 года на Авачинском перевале в районе экструзии «Верблюд». Эта информация принципиально меняла наши представления о распространении американского горного вьюрка и характере его обитания на Камчатке. Однако у меня она вызвала сомнения, поскольку мне приходилось бывать на Авачинском перевале, но американских горных вьюрков видеть не довелось. Я специально ещё раз обследовал 9 июля 2018 перевал Авачинский от подножия вулкана Корякский до подножия вулкана Авачинский, включая экструзию «Верблюд», на высотах от 900 до 1200 м над уровнем моря. Сибирских горных вьюрков видел, но американских – нет.

По моей просьбе В.В.Зыков передал мне для ознакомления те самые 6 фотографий, которые были сделаны на экструзии «Верблюд» в 2012 и 2016 годах (выбраны две, см. рисунок). На мой взгляд, на всех снимках запечатлён сибирский горный вьюрок *Leucosticte arctoa*, а не американский. Другое дело, что фенотипический облик сибирских горных вьюрков на фотографиях с Авачинского перевала отличается от тех, что обычно рисуют и трактуют для птиц этого вида в отечественных орнитологических определителях. Разница – в сравнительно широком развитии белёсой окраски на затылке и шее. Но птиц с подобной окраской я встречал не только на Авачинском перевале, но и в других районах южной Камчатки. Кроме того, птицы на фотоснимках выглядят сравнительно тёмными, напоминая по тону нечто, подобное аме-

риканской «black form» *Leucosticte atrata*, но это может быть следствием условий фотосъёмки, но не реальной окраски оперения. Является ли такой фенотип следствием индивидуальной изменчивости? Локализован ли он как-то географически? Или это характерная для всей камчатской популяции особенность окраски оперения сибирских горных вьюрков, которая не нашла отражения в описаниях её диагностической характеристики (по моему мнению, скорее всего это будет именно так)? На все эти и другие вопросы можно будет ответить только по результатам анализа окраски оперения на хорошей серии добытых летних экземпляров из разных мест Камчатки с обязательным анализом ДНК. Возможно, для камчатской популяции сибирского горного вьюрка потребуется уточнение диагностических признаков или даже корректировка её таксономической оценки.

Сибирский горный вьюрок *Leucosticte arctoa* на Авачинском перевале. Экструзия «Верблюд». Слева – 30 июня 2012, фото Е.Н.Ненашевой, справа – 25 июля 2016, фото В.В.Зыкова.

Таким образом, пока у нас есть основания говорить об американском (командорском) горном вьюрке на полуострове Камчатка только в отношении долины реки Гейзерной. И при этом, принимая такую находку, надо признать, что убедительных доказательств тому до сих пор нет и уж тем более нет доказательств возможности размножения птиц этого вида, хотя, если он есть в Долине гейзеров, то его гнездование там не исключено. Необходимы не только безупречные фотографии, находки гнёзд, но обязательно добытые экземпляры с возможностью детального описания окраски оперения и анализом их ДНК в сравнении с командорскими птицами. Не исключено, что местная популяция горного вьюрка может оказаться новым таксоном. Для других районов полуострова Камчатка убедительных фактов пребывании американских горных вьюрков на сегодня нет.

Литература

Артюхин Ю.Б., Герасимов Ю.Н., Лобков Е.Г. 2000. Класс Aves – Птицы // *Каталог позвоночных Камчатки и сопредельных морских акваторий*. Петропавловск-Камчатский: 73-99.

Артюхин Ю.Б., Пилипенко Д.В. 2018. Командорский американский вьюрок *Leucosticte tephrocotis maxima* Brooks, 1915 // *Красная книга Камчатского края. Т. 1. Животные*. Петропавловск-Камчатский: 141.

Казанский Ф.В. 2017. Встречи с новыми и необычными видами птиц в Кроноцком государственном природном биосферном заповеднике // *Сохранение биоразнообразия Камчатки и прилегающих морей: Материалы 18-й международ. науч. конф., посвящ. 70-летию со дня рождения д.б.н. П.А.Хоментовского*. Петропавловск-Камчатский: 311-314.

Казанский Ф.В., Никаноров А.П. 2014. Дополнение к списку видов птиц Долины Гейзеров (Кроноцкий заповедник) // *Тр. Кроноцкого заповедника* **3**: 65-77.

Лобков Е.Г. 1986. *Гнездящиеся птицы Камчатки*. Владивосток: 1-304.

Лобков Е.Г. 2002. Фауна и население птиц // *Растительный и животный мир Долины Гейзеров*. Петропавловск-Камчатский: 139-257.

Марков В.И. 1970. О характере зимнего пребывания пуночки и курильского вьюрка в средней части Восточной Камчатки // *Вопросы географии Камчатки* **6**: 162-164.

The Sibley Guide to Birds (written and illustrated by David Allen Sibley). 2000. New York: 1-544.

ISSN 1026-5627
*Русский орнитологический журнал 2020, Том 29, Экспресс-выпуск **2011**: 5919-5922*

Видовой состав и динамика летнего населения морских птиц прибрежных вод Олюторского залива (юго-западная часть Берингова моря)

Ю.Б.Артюхин, П.С.Вяткин

*Второе издание. Первая публикация в 2014**

Олюторский залив в силу обширности своей территории, малой населенности прибрежной зоны и труднодоступности, обусловленной удалённостью от краевого центра, в авифаунистическом отношении до сих пор остаётся одним из слабо исследованных районов Камчатского края. В июне-июле 2012 года в центральной части залива между мысом Грозный и бухтой Каукт нами был заложен полигон для изучения особенностей распределения морских птиц, в первую очередь для мониторинга популяции короткоклювого пыжика *Brachyramphus brevirostris* – редкого вида, занесённого в Красную книгу Российской Федерации

* Артюхин Ю.Б., Вяткин П.С. 2014. Видовой состав и динамика летнего населения морских птиц прибрежных вод Олюторского залива (юго-западная часть Берингова моря) // *Сохранение биоразнообразия Камчатки и прилегающих морей: Тез. докл. 15-й международ. науч. конф., посвящ. 80-летию со дня основания Кроноцкого заповедника*. Петропавловск-Камчатский: 179-182.

(см. рисунок). По всей площади полигона (158 км²), расположенного в 3-километровой прибрежной полосе, равномерно распределена траектория постоянного учётного маршрута длиной 137 км (30 трансект по 3.3-6.8 км каждая). В 2012 году, базируясь в устье реки Навыринваям, мы через каждые 9 дней (18 и 27 июня, 6 и 15 июля) проходили этот маршрут на моторной лодке, учитывая непрерывно птиц всех видов в полосе шириной 100 м.

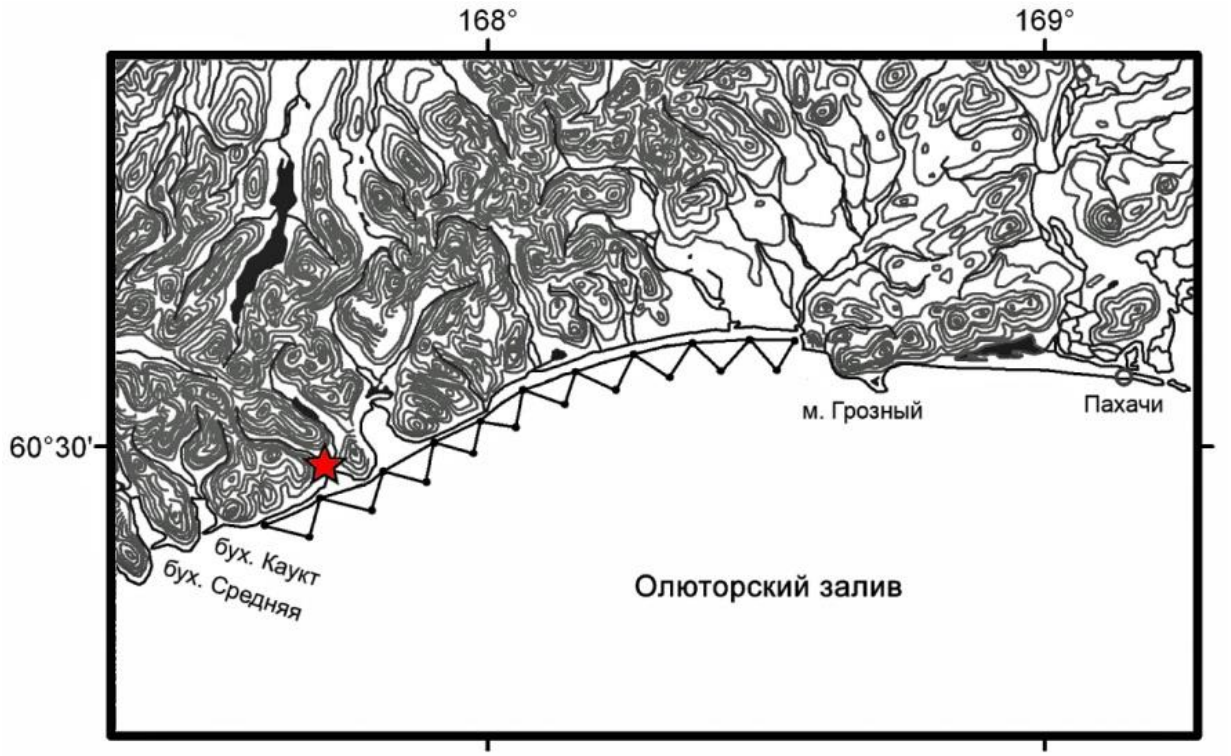

Траектория маршрута для трансектного учёта морских птиц в прибрежных водах Олюторского залива. Звездочкой обозначено устье реки Навыринваям – пункт базирования экспедиции в июне-июле 2012 года.

Согласно результатам учётов на постоянных трансектах, основу населения прибрежных вод Олюторского залива составляют морские колониальные птицы (см. таблицу). Доминируют моевка *Rissa tridactyla* (35.3% всех птиц) и кайры *Uria aalge*, *Uria lomvia* (20.0%) – самые массовые виды из гнездящихся в исследуемом районе (в 2012 году на птичьих базарах, расположенных на береговых обрывах мыса Грозный и между бухтами Каукт и Средняя, учтено 18.2 и 19.3 тыс. моевок и 4.7 и 1.4 тыс. кайр соответственно). Обычны топорок *Lunda cirrhata* (10.1%), берингов баклан *Phalacrocorax pelagicus* (4.9%), тихоокеанская чайка *Larus schistisagus* (3.4%), ипатка *Fratercula corniculata* (1.7%) и тихоокеанский чистик *Cepphus columba* (1.3%).

Известно, что в акватории Олюторского залива проходят массовые кочёвки ряда видов трубконосых (Шунтов 1998), но, как оказалось, здесь, во внутренней части залива, эти птицы вплотную к берегу практически не подлетают.

Плотность распределения морских птиц (особей/км^2)
в прибрежных водах Олюторского залива, июнь-июль 2012 года

Вид	Дата учёта				В среднем	
	18.06	27.06	6.07	15.07	Среднее	*SE*
Gavia stellata	0	0.68	0.46	0.29	0.36	0.10
Gavia arctica	0.15	0.05	0.08	0	0.07	0.04
Gavia pacifica	0.25	0	0	0	0.06	0.04
Gavia immer	0	0.06	0	0	0.01	-
Gavia spp.	0.96	0.65	0.66	0.70	0.74	0.24
Fulmarus glacialis	0	0	0.40	0	0.10	0.08
Phalacrocorax pelagicus	2.08	3.88	4.37	6.39	4.18	0.61
Histrionicus histrionicus	0.27	0.75	0	0	0.25	0.14
Clangula hyemalis	0	0.24	0	0.09	0.08	0.05
Somateria mollissima	0.55	1.00	0.66	0.82	0.76	0.36
Melanitta americana	0	11.31	10.13	3.66	6.28	2.09
Melanitta deglandi	0.06	7.04	5.89	0.15	3.29	1.68
Mergus serrator	0.13	0	0	3.14	0.82	0.65
Mergus merganser	0	0.13	0	0	0.03	-
Stercorarius pomarinus	0	0	1.49	1.12	0.65	0.19
Stercorarius parasiticus	0.06	0.23	0.29	0.08	0.17	0.08
Stercorarius longicaudus	1.60	0	0	0.49	0.52	0.40
Larus schistisagus	0.20	5.89	2.27	3.40	2.94	0.52
Rissa tridactyla	31.01	37.96	25.88	26.69	30.38	5.04
Sterna hirundo	0.23	0.91	0.32	0.91	0.59	0.22
Uria aalge, Uria lomvia	8.14	27.31	20.34	12.83	17.16	3.46
Cepphus columba	1.46	1,31	1.41	0.43	1.15	0.27
Brachyramphus brevirostris	10.62	1.98	3.66	3.07	4.83	1.02
Synthliboramphus antiquus	0	0	0	1.44	0.36	0.20
Fratercula corniculata	1.41	1.72	1.42	1.43	1.49	0.27
Lunda cirrhata	4.62	7.15	17.35	5.75	8.72	1.42
Все виды	63.80	110.25	97.08	72.88	85.99	7.64

В целом разнообразие и динамика населения морских колониальных птиц в прибрежных водах залива в значительной степени была обусловлена близостью к полигону мест гнездования разных видов, видоспецифическими свойствами хронологии сезона размножения и особенностями кормового поведения птиц, в частности, формированием кормовых концентраций на нерестовых скоплениях мойвы *Mallotus villosus catervarius*.

Прибрежные воды залива – место регулярного пребывания гагар, в основном краснозобых *Gavia stellata*. Помимо птиц, гнездящихся в приморской полосе и вылетающих в море на кормёжку, значительную долю в населении этой группы составляют летующие линные особи. Зарегистрирован залёт черноклювой гагары *Gavia immer:* 27 июня на траверзе бухты Сомнения наблюдали птицу второго года жизни.

Характерным элементом олюторского прибрежья являются линные скопления морских уток. Крупнейшее из них численностью от 4 до 20

тысяч особей, состоявшее преимущественно из синьг *Melanitta americana* и турпанов *Melanitta deglandi*, в период наших работ стабильно формировалось в акватории между бухтами Навыринваям и Каукт на удалении 1-3 км от суши.

Исследованный район оказался перспективным местом для ведения мониторинга состояния азиатской популяции короткоклювого пыжика. В западной части Олюторского залива, где к морю спускаются отроги Пылгинского горного хребта, находится один из важнейших очагов гнездования этого вида на Северо-Востоке Азии (Artukhin *et al.* 2011). Дополнительное преимущество для проведения мониторинговых работ – наличие по соседству посёлка Пахачи, связанного с краевым центром регулярным транспортным сообщением.

Литература

Шунтов В.П. 1998. *Птицы дальневосточных морей России*. Владивосток, **1**: 1-423.

Artukhin Y.B., Vyatkin P.S., Andreev A.V., Konyukhov N.B., Van Pelt T.I. 2011. Status of the Kittlitz's Murrelet *Brachyramphus brevirostris* in Russia // *Marine Ornithology* **39**, 1: 23-33.

ISSN 1026-5627
*Русский орнитологический журнал 2020, Том 29, Экспресс-выпуск **2011**: 5922-5923*

Зелёная пересмешка *Hippolais icterina* на северо-востоке Украины (Сумская область)

Н.П.Кныш

*Второе издание. Первая публикация в 2020**

Обобщены многолетние (1967-2019) материалы по распространению, численности и экологии зелёной пересмешки *Hippolais icterina* в лесостепных и полесских районах Сумской области Украины, что важно и своевременно в связи с негативными изменениями её численности в пределах всего ареала.

В 2000-2010 годах в полесском Шосткинском районе плотность гнездового населения пересмешки составляла: в приопушечной полосе сложной субори – 20.0-50.0 пар/км^2, в придорожной тополёвой двурядной лесополосе – 14.3 пар/км^2, в многоярусной железнодорожной лесополосе – 53.3 пар/км^2. В ряде лесостепных районов области в 1990-е годы на окраинах нагорных дубрав учитывали по 10.0-20.0 пар/км^2, в

* Кныш Н.П. 2020. Зелёная пересмешка на северо-востоке Украины (Сумская область) // *Орнитологические исследования в странах Северной Евразии*. Минск: 225-226.

придорожных лесополосах – 6.7-7.3 пар/км², в лиственно-сосновых посадках – 20.0 пар/км², в старых заброшенных садах – 33.3-60.0 пар/км², в зелёных насаждениях сёл – 8.3 пар/км², на сельском заросшем кладбище – 33.3 пар/км², в лиственной роще в заповеднике «Михайловская целина» – 50.0 пар/км². Однако в 2000-2010 годах зелёная пересмешка стала здесь редкой, встречалась локально и нерегулярно. Депрессия численности вида, вероятно, связана с естественными её флуктуациями за большие периоды времени, частично зависимыми от изменений локальных условий обитания.

Весной пересмешки появлялись (первое пение) между 5 мая (1998) и 22 мая (1986), в среднем 13 мая ± 0.8 дня (n = 31). Поют они до середины июля (15 июля 1988), в среднем до 7 июля ± 3.2 дня (n = 5). Репертуар имитационного пения небогат: в песне 4 самцов определены фрагменты песен и позывы золотистой щурки *Merops apiaster*, певчего дрозда *Turdus philomelos*, деревенской ласточки *Hirundo rustica*, иволги *Oriolus oriolus*, большой синицы *Parus major*, серой славки *Sylvia communis* и щегла *Carduelis carduelis*.

Самая ранняя кладка была начата 14 мая 2018, самая поздняя – 13 июня 2013, пик откладывания яиц приходится на первую декаду июня. Обнаруженные 12 гнёзд располагались на деревьях и кустарниках 8 видов (вяз, клёны ясенелистный, полевой и остролистный, дикая груша, берёза, робиния обыкновенная, бузина красная) на высоте от 1.5 до 11.5 м (в среднем 3.95±0.88 м) от земли.

В 11 полных кладках было 4 (1 случай), 5 (7) и 6 (3) яиц, в среднем 5.18±0.18. Размеры яиц (n = 35, 8 кладок), мм: 16.6-19.2×13.1-14.9, в среднем 18.30±0.08×13.74±0.07; индекс сферичности – 71.05-80.23, в среднем 73.09±0.53.

Сведения по успешности размножения зелёной пересмешки ограничены наблюдениями за 4 гнёздами: из 18 яиц вывелись и встали на крыло 14 (77.8%) птенцов, 1 яйцо оказалось неоплодотворённым, незавершённая кладка из 3 яиц брошена. Ещё одно недавно построенное гнездо оставлено птицами после первого посещения его наблюдателем.

Лётные выводки наблюдаются с 18 июня (1989) до 8 августа (1967). Отлёт малозаметный, в течение августа.