ISSN 1026-5627

Русский орнитологический журнал

2021
XXX

ЭКСПРЕСС-ВЫПУСК
2086
EXPRESS-ISSUE

Русский орнитологический журнал
The Russian Journal of Ornithology
Издаётся с 1992 года

Том XXX

Экспресс-выпуск • Express-issue

2021 № 2086

СОДЕРЖАНИЕ

3003-3007 Александр Александрович Усов, он же Александр Чеглок (1871-1942) – почти забытый натуралист, просветитель, путешественник и теософ. Е. Э. ШЕРГАЛИН

3008-3020 К вопросу изучения населения птиц в районе Волго-Каспийского судоходного канала и западной части предустьевого волжского взморья. Г. М. РУСАНОВ

3020-3022 Интересные встречи птиц в заповеднике Басеги (Пермский край). Т. С. ВАРУШКИНА, Ю. М. СУСЛОВА

3022-3024 Случай охоты сороки *Pica pica* на большую синицу *Parus major*. М. В. СОРОЧИНСКИЙ

3024-3026 Серая ворона *Corvus cornix* охотится на свиристелей *Bombycilla garrulus*. З. А. ГОРОШКО

3026-3030 К вопросу о распространении некоторых птиц в пределах северной тайги Западной Сибири. А. А. ЕМЦЕВ

3030-3032 Необычное гнездо просянки *Miliaria calandra* в норе оказалось обычным гнездом каменного воробья *Petronia petronia*. А. М. ПЕКЛО

3032-3035 Встречи некоторых редких птиц в Приднестровье в 2006-2008 годах. А. А. ТИЩЕНКОВ, Н. А. РОМАНОВИЧ, А. А. СТОРОЖЕНКО, А. А. АПТЕКОВ

Редактор и издатель А.В.Бардин
Кафедра зоологии позвоночных
Санкт-Петербургский университет
Россия 199034 Санкт-Петербург

© Русский орнитологический журнал, 2021
Дата опубликования: 26 июня 2021

Русский орнитологический журнал
The Russian Journal of Ornithology
Published from 1992

Volume XXX
Express-issue

2021 № 2086

CONTENTS

3003-3007 Alexander Alexandrovich Usov, or Alexander Cheglok (1871-1942) – almost forgotten naturalist, educator, traveler and theosophist. E.E.SHERGALIN

3008-3020 On the study of the bird population in the area of the Volga-Caspian shipping channel and the western part of the pre-estuary Volga seaside. G.M.RUSANOV

3020-3022 Interesting bird sightings in the Basegi nature reserve (Perm Krai). T.S.VARUSHKINA, Yu.M.SUSLOVA

3022-3024 The case of the hunting of the magpie *Pica pica* for the great tit *Parus major*. M.V.SOROCHINSKY

3024-3026 The hooded crow *Corvus cornix* hunts the Bohemian waxwing *Bombycilla garrulus*. Z.A.GOROSHKO

3026-3030 On the issue of the distribution of some birds within the northern taiga of Western Siberia. A.A.EMTSEV

3030-3032 An unusual nest of the corn bunting *Miliaria calandra* in a hole turned out to be a typical nest of the rock sparrow *Petronia petronia*. A.M.PEKLO

3032-3035 Records of some rare birds in the Dniester region in 2006-2008. A.A.TISCHENKOV, N.A.ROMANOVICH, A.A.STOROZHENKO, A.A.APTEKOV

A.V.Bardin, Editor and Publisher
Department of Vertebrate Zoology
St. Petersburg University
St. Petersburg 199034 Russia

© The Russian Journal of Ornithology, 2021

ISSN 1026-5627
Русский орнитологический журнал 2021, Том 30, Экспресс-выпуск ***2086****: 3003-3007*

Александр Александрович Усов, он же Александр Чеглок (1871-1942) – почти забытый натуралист, просветитель, путешественник и теософ

Е.Э.Шергалин

Евгений Эдуардович Шергалин. Мензбировское орнитологическое общество E-mail: zoolit@mail.ru

Поступила в редакцию 17 мая 2021

Среди забытых имён подвижников, много сделавших для просвещения населения Российской империи и Советского Союза, отдельное место занимает преданный почти полному забвению Александр Александрович Усов (1871-1942) – репрессированный в конце тридцатых годов натуралист, просветитель, изобретатель, путешественник и теософ.

Александр Александрович Усов (Александр Чеглок) (1871-1942).

Наш герой появился на свет в городе Трубчевске Орловской губернии (ныне относится к Брянской области) в семье секретаря при съезде мировых судей. Ещё в детстве проявилось богатство его дарований. Он интересуется техникой, зоологией, очень серьёзно увлекается музыкой. В 1889 году Саша окончил низшее техническое училище в Ельце, затем до 1894 года жил в Одессе, где учился в музыкальном училище по классу скрипки, добывая средства на жизнь переписыванием нот и писанием адресов. Из-за снижения слуха в результате болезни уха занятия музыкой пришлось оставить. Летом он подрабатывал на железной дороге. После окончания Харьковского железнодорожного училища он получил распределение на строительство железной дороги Харьков – Балашов.

В 21 год Александр Александрович Усов начал писать рассказы для детей по естествознанию и занимался этим без малого 40 лет – до 1930

года. Первыми в издательстве «Товарищество И.Д.Сытина и К°» вышли четыре его книги «Родная природа». С 1898 по 1903 год А.А.Усов преподаёт в Самарском железнодорожном училище, а затем заведует ремесленной школой в Санкт-Петербурге. Идеи гуманизма, братства, равенства и социальной справедливости волнуют молодого человека. Преподавая в училищах Харькова и Петербурга – двух промышленных центров страны – он увлекается растущим с каждым годом революционным движением. Из-за болезни по совету врачей он вынужден переехать на юг и поселился в Хосте под Сочи. В первую русскую революцию 1905 года он руководил вооружённым восстанием рабочих и батраков Хосты, где был избран первым народным судьёй. После подавления революции ему удалось вывести архив повстанцев из-под носа жандармов и в 1906 году он был вынужден покинуть родину и уехать в эмиграцию.

Быстро меняя разные страны, он жил в самых разных частях Европы: на севере в Финляндии, на юге в Италии, в самом центре в Швейцарии. Во время пребывания на острове Капри он участвовал в работе так называемой Каприйской школы – «Первой Высшей социал-демократической пропагандистско-агитаторской школы для рабочих», созданной Горьким, Богдановым, Семашко, Луначарским и другими социал-демократами, образовавшими отдельную фракцию в РСДРП. Будущий первый нарком просвещения РСФСР Анатолий Васильевич Луначарский становится его довольно близким другом, а сын Луначарского Анатолий Анатольевич позже (с 1926 по 1929 год) не раз бывал в гостях у семьи Усовых в Лазаревском.

Именно в эти годы вынужденной эмиграции Александр Александрович много путешествует. Его привлекает экзотический животный мир и о нём он начинает с блеском писать под псевдонимом Александр Чеглок. Любопытно, конечно, было бы узнать почему название небольшого сокола стало псевдонимом, под которым он прославился по всей России и затем в СССР. Может быть, псевдоним был выбран из-за «усов» этой птицы с быстрым полётом. За шесть лет бесконечных путешествий – с 1908 по 1914 год – Александр Александрович объехал Австралию, Африку, Азию, Америку, Океанию.

Свои путешествия он описывает в книгах и живёт на гонорары с публикаций. Александр Александрович путешествует не один, а со своим близким другом Василием Алексеевичем Ватагиным, который многими считается лучшим художником-анималистом России в первой половине XX века. Они очень духовно близки и оба разделяют теософские идеи. Ватагин проиллюстрировал, например, такие книги Усова, как «Родная природа» и «Животный мир Африки». Пройдут годы и в конце 1930-х В.А.Ватагин купит домик по соседству со старым другом, поселится в нём и проведет все военные годы в окрестностях Сочи, вернувшись в Москву лишь в 1944 году.



Перечень рассказов Александра Александровича только о птицах, написанных на основе его наблюдений во время этих поездок, впечатляет: «Баба (Рассказ из жизни пеликанов)»; «Болотный лунь»; «Вегетарианец по недоразумению (Из жизни казуаров)»; «Водяной (Из жизни оляпки)»; «Грифы»; «Два разбойника (О фрегатах)»; «Двуновый (О долгоногах)»; «Дятел и башкир»; «Карочка (Из жизни ворон)»; «Китоглав»; «Лирохвост»; «Мартино (О белобрюхих стрижах)»; «Медоуказчик»; «Мои приключения в Сахаре и Северной Африке»; «Морской бродяга (Об альбатросах)»; «Наводнение в пустыне (Из жизни рябиков)»; «Наследие (Подаргус или белоног)»; «Несчастная птица (Из жизни кукушек)»; «Нолла (О талегаллах или кустовых курах)»; «Носик (Болотная камышевка)»; «Овсянка»; «Огородник Али (О страусах)»; «Островные птицы»; «Отчего он умер (О попугаях)»; «Перепел»; «По Австралии (Из жизни животных)»; «По Африке (Рассказы из жизни животных)»; «Подарок дяди (О птице секретаре)»; «Попугай Жан»; «Проигранное пари (О гуйях)»; «Птицы Африки»; «Пугач (Из жизни филинов)»; «Пустынные снегири»; «Райские птицы»; «Рассказы из жизни животных»; «Родная

природа (Звери, птицы и гады России)»; «Самум (Из жизни пустынных жаворонков)»; «Синицы»; «Скопа (Из поездки на Днепр)»; «Смеющийся осёл (Из жизни гигантских зимородков)»; «Степной орёл»; «Ткачи»; «У киргизов (Путевые впечатления)»; «Устыдили (Про дроф)»; «Хаммады (Из жизни белохвостых каменок)»; «Чёрный лебедь»; «Шалашники»; «Шифта (Из жизни нектарниц)»; «Шунгак-Куль (О чайках)»; «Щурка золотистая»; «Эму»; «Юла. Лесной жаворонок»; «Ястреб-перепелятник».

После октябрьской революции 1917 года Александр Александрович с радостью возвращается домой, горя желанием заняться просвещением своего народа. Сначала он живёт в Москве, где занимается издательским делом под руководством своего друга А.В.Луначарского. Затем уезжает на юг и селится в селе Джубга, а после окончания Гражданской войны в 1922 году всей семьёй перебирается в Лазаревское, расположенное на берегу Чёрного моря в устье реки Псезуапсе (сейчас этот посёлок входит в город Сочи). Здесь он вместе с женой – художницей Надеждой Артемьевной и сыном Евгением сажает сад, получивший в 1928 году на Всероссийской сельскохозяйственной выставке поощрительный отзыв 1-й степени. Занимаясь садоводством, наблюдательный и предприимчивый хозяин сада пишет несколько работ по агрономии.

А.А,Усов – вегетарианец и вдобавок к этому носит только собственноручно изготовленную одежду и обувь. Видимо, все ужасы кровопролитной гражданской войны сильно повлияли на его мировоззрение, и он меняет отношение к идеалам. Материальная переделка мира в той форме, как она была проведена, его ужасает и он ищет выход совсем в другом – концентрируется на духовном совершенствовании человека и создает теософский кружок. Вместе с тем он искренне старается улучшить жизнь по всем направлениям и занимается завозом новых для черноморского побережья у Сочи растений: тюльпанового дерева, мандаринов, инжира, мушмулы, фейхоа. Кроме того, увлекается изобретательством: создает новые типы смычков, изобретает струнный инструмент «Гудун», с которым шесть раз выступал в клубах Москвы. Он изобретает особый способ варки пищи на пару, получивший одобрение диетической комиссии Наркомздрава и принятый в сочинском санатории имени Семашко. В 1937 году Усов представляет в Наркомат обороны проекты быстроходного судна и авиационного двигателя…

За что он только не берётся! Его фантазия безгранична, а жизненная энергия бьёт ключом. Одновременно с садоводством А.А.Усов руководит районным музеем и противомалярийной станцией. В посёлке Гуарек возле Лазаревского Александр Александрович создаёт небольшой теософский ашрам (обитель для медитаций и размышлений) и начинает строительство храма Солнца в виде звезды. Особенность здания заключается в системе зеркал, благодаря которой солнце освещает каждое помещение в течение всего дня.

Он продолжает писать и работать над рассказами и книгами, начавшими выходить ещё до революции. Теперь они активно переиздаются, и он много печатается и при советской власти. Однако теософский кружок, созданный им, опять (уже не в первый раз) и очень скоро оказывается вне закона. Как когда-то марксистский кружок, так теперь и теософский (как, впрочем, и всё теософское движение в целом) подлежало полному разгрому советской властью. Участь Усова была предрешена и по всем законам истории, следуя знаменитой фразе «революция пожирает своих детей»: в 1936 году его арестовали и через два года отправили на поселение в небольшой городок Кировск в Мурманской области, заложенный в 1929 году за Полярным кругом на южной окраине Хибин, где тогда были открыты богатые залежи апатито-нефелиновых руд.

В результате Александр Александрович был вынужден сменить субтропический климат на субарктический, который категорически противопоказан ему по состоянию здоровья. В голодные годы Великой Отечественной войны он умирает. В одних источниках годом его смерти значится 1941, в других – 1942. Чувствуя приближение конца и желая умереть на свободе, он уходит из посёлка. Больше его никто не видел и где находится его могила – неизвестно.

Как хорошо, что теперь можно запросто, не выходя из дома, заказать сборник его рассказов издания 1912 года, которые подпечатываются по требованию. Увлекательные рассказы Александра Чеглока написаны прекрасным языком, в чём можно легко убедиться, ознакомившись с некоторыми из них в on line режиме в архиве оцифрованных материалов Национальной электронной детской библиотеки.

Светлая память автору всех этих научно-популярных книг!





ISSN 1026-5627
Русский орнитологический журнал 2021, Том 30, Экспресс-выпуск ***2086****: 3008-3020*

К вопросу изучения населения птиц в районе Волго-Каспийского судоходного канала и западной части предустьевого волжского взморья

Г.М.Русанов

Герман Михайлович Русанов. Астраханский государственный заповедник, Набережная реки Царёв, д. 119, Астрахань, 414021, Россия. E-mail: g.rusanov@mail.ru

Поступила в редакцию 23 июня 2021

С исторических времён основным судоходным путём в дельте Волги служит Бахтемировский фарватер, расположенный в западной части дельты Волги. В XX столетии он получил название Волго-Каспийского судоходного морского канала (ВКК). Рыбаки чаще называют его Главным Банком. Истоком канала принят проток Бертюль в 21 км южнее Астрахани. С конца 1930-х годов на нём ежегодно ведутся дноуглубительные работы. Современная длина канала составляет 188 км при гарантированных глубинах 4.5 м (Катунин и др. 2012). Волго-Каспийский канал – один из крупнейших морских каналов (рис. 1). Многолетние ремонтные дноуглубительные работы и естественные процессы дельтообразования сформировали в зоне канала очень сложные угодья, не имеющие аналогов. Эти угодья служат важнейшим местообитанием птиц в течение всего года. Состояние Волго-Каспийского судоходного канала контролирует Морская администрация порта Астрахани.

В период с 1958 по 1993 годы в дельте Волги было введено в эксплуатацию 23 канала-рыбохода (Катунин и др. 2012). Необходимость этого была вызвана обмелением предустьевого волжского взморья, что ухудшало условия воспроизводства рыбных ресурсов.

Судоходные и рыбоходные каналы в дельте Волги играют очень важную роль в хозяйственной жизни Волго-Каспийского региона. На каналах ведётся промысловый лов рыбы, функционируют охотничьи и туристические базы, имеются посты рыбоохраны и пограничной службы. Велика их роль для прохода многочисленного маломерного флота к местам лова рыбы в авандельте и её последующей транспортировки. Каналы оказывают большое влияние на процессы формирования угодий надводной части дельты и особенно её обширного предустьевого взморья. Состоянию природной среды волжской дельты в условиях нестабильного водного режима и растущих антропогенных нагрузок посвящено значительное число научных исследований (Природные экосистемы дельты Волги 1984; Геоэкология Прикаспия 1999; Структурные изменения эко-

систем 2003; Каналы – рыбоходы дельты Волги 2012; Геохимия лагунно-маршевых и дельтовых ландшафтов Прикаспия 2016; и др.).

В современных условиях потепления климата и снижения объёмов годового волжского стока вновь наблюдается понижение уровня Каспийского моря. Предустьевое волжское взморье при этом быстро мелеет, частично обсыхает и зарастает водной растительностью. Происходит заиливание каналов, накопление в водоёмах биогенных и токсичных веществ, что оказывает большое влияние на состояние экосистем. Происходящие в угодьях изменения оказывают очень большое влияние на физиономичность природных угодий, территориальное размещение и численность в них птиц, прежде всего водно-болотного комплекса. В связи с этим уместно напомнить, что по международной Конвенции «О водно-болотных угодьях, имеющих международное значение главным образом в качестве местообитаний водоплавающих птиц», в 1975 году приморская часть дельты Волги и её предустьевое взморье включены в список угодий международного значения как местообитания водоплавающих птиц (Сборник нормативных актов 1978).

Рис. 1. Восход солнца на Волго-Каспийском канале. 5 июня 2008. Фото автора.

В настоящее время Северный Каспий и его недра поделены на лицензионные участки между нефтяными компаниями. Значительная часть акватории западной части предустьевого взморья входит в лицензионные участки нефтяных компаний «Петроресурс» и «КНК» (Каспийская нефтяная компания).

Материал и методика

Задачей исследования было изучение особенностей территориального размещения птиц в западной части дельты Волги в период их весенней миграции, определение основного видового состава и получение показателей численности. Исследования проводились с плавсредств и вертолёта.

Авиаучёт выполнен 17 марта 2008 на вертолете Ми-8. Высота полёта составляла 100 м, скорость 170-180 км/ч, рабочая протяжённость маршрута 244 км, а общая – около 500 км. Учёт проводился из пилотской кабины при хорошей видимости. Ширина учётной полосы была в пределах визуального обнаружения птиц. Для крупных птиц с белой окраской (лебеди, большие белые цапли, кудрявые пеликаны, хохотуньи) она составляла до 2 км, а для тёмных мелких птиц не превышала 1 км.

2 и 4 июня 2008 проведён учёт птиц по Волго-Каспийскому судоходному каналу с борта морского судна «Госнадзор». Длина учётных маршрутов составила 138 км. Ширина учетной полосы 250 + 250 = 500 м. На результаты учёта неблагоприятно повлияла дождливая погода 2 июня, вызвав заниженные показатели плотности населения птиц в зоне ВКК.

17-20 июня 2007 проведено экспедиционное обследование угодий в зоне открытой авандельты и морского подхода к авандельте на парусно-моторном катамаране.

Физико-географическое районирование дельты – по: Е.Ф.Белевич (1963).

Оценка весенней численности птиц в западной части предустьевого взморья (по данным авиаучёта)

В связи с методической сложностью территориальной привязки разных видов птиц к различным типам местообитаний, материалы авиаучёта приведены по фактически полученным данным (табл. 1).

Лебеди. В период проведения учёта в угодьях встречались оба вида лебедей – шипун *Cygnus olor* и кликун *C. cygnus*, общая численность которых составила 27.9 тыс. особей. Много шипунов держалось территориальными парами в гнездовых угодьях (в массивах тростниково-рогозовых зарослей).

Не гнездящиеся в дельте Волги лебеди-кликуны, напротив, образовывали скопления также в массивах зарослей тростника, лотоса, рогоза или вблизи от них (последнее характерно для участков акватории, где ведётся промышленный лов рыбы и высокий уровень фактора беспокойства птиц). В отдельных скоплениях регистрировали как кликунов, так и шипунов. Весной скопления лебедей-шипунов образуют преимущественно особи, не достигшие половой зрелости. Лебеди встречались повсеместно, за исключением глубоководной акватории, граничащей со свалом глубин Северного Каспия.

Серый гусь *Anser anser*. Численность серых гусей в угодьях была очень низкой (учтено 265 особей). Многолетний отрицательный тренд в популяции серых гусей связан с ухудшение условий их гнездования в конце XX столетия из-за возросших глубин на предустьевом взморье Волги (Русанов 2003; Кривенко, Виноградов 2008).

Таблица 1. Показатели численности водоплавающих и околоводных птиц на весеннем пролёте (число особей) в западной части предустьевого взморья Волги (по данным авиаучёта 17 марта 2008)

Виды птиц	Число учтённых птиц					
	А	Б	В	Г	Д	Вся акватория
Длина маршрута, км	51	65	18	10	100	244
Pelecanus crispus	–	–	–	–	300	300
Phalacrocorax carbo	–	–	–	1390	–	1390
Casmerodius albus	150	–	90	66	–	306
Cygnus olor	5610	117	1311	–	–	7038
Cygnus olor + *Cygnus cygnus*	–	–	–	565	20309	20874
Anser anser	–	–	25	–	240	265
Tadorna tadorna	12	–	–	–	–	12
Anas platyrhynchos	–	–	115	–	910	1025
Anas crecca	–	–	1050	–	–	1050
Речные утки, не определённые до вида	300	–	50	–	2810	3160
Netta rufina	2000	–	–	–	5000	7000
Aythya ferina	–	–	–	1500		1500
Aythya fuligula					1200	1200
Нырковые утки, не определённые до вида	5430	–	–	1000	10350	16780
Mergellus albellus	–	22	–	–	667	689
Haliaeetus albicilla	1	–	–	–	–	1
Fulica atra	–	–	350	–	20200	20550
Larus ridibundus	840	5	572	205	330	1952
Larus cachinnans	3	–	–	–	10	13
Все виды	14346	144	3563	3336	63716	85105

Участки взморья: А – Прибрежная акватория северо-западного побережья (село Вышка – остров Иван – Караул); Б – акватория моря с глубинами более 2 м (остров Иван – Караул – остров Чистая Банка; В – прибрежная акватория острова Чистая Банка; Г – Волго-Каспийский судоходный канал; Д – акватория с подводными лугами и куртинно-кулисными зарослями тростника в зоне открытой авандельты.

Речные утки. В ходе полёта учтено 5.2 тыс. особей. Доминировали кряква *Anas platyrhynchos*, чирок-свистунок *Anas crecca* и серая утка *Anas strepera*. Все виды речных уток используют рассматриваемые угодья только для остановки в период миграции. В очень небольшом числе на гнездование остаётся кряква.

Нырковые утки. Учтено 26.48 тыс. особей. Доминирующие виды – красноносый нырок *Netta rufina*, красноголовая *Aythya ferina* и хохлатая *A. fuligula* чернети.

Более точное определение численного соотношения отдельных видов уток установить с вертолёта не представлялось возможным. Основной кормовой стацией нырковых уток была свободная от надводной растительности акватория с подводными лугами валлиснерии спиральной, роголистника темно-зелёного и рдеста гребенчатого, то есть угодья, преимущественно находящиеся южнее окончания границы надводной растительности. Но отдельные крупные скопления нырковых уток держа-

лись и на обширных внутренних плёсах в зоне открытой авандельты. В этой группе уток к гнездящимся следует отнести только красноносого нырка (на гнездовании очень малочислен).

Крохали. Учтено около 0.69 тыс. лутков *Mergellus albellus*. У этих рыбоядных уток в условиях подъёма уровня Каспия наблюдался рост численности в период миграций и зимовки.

Общий показатель численности гусеобразных составил 60.6 тыс. особей, что многократно ниже осенних показателей их численности для данного участка акватории предустьевого взморья. При этом известно, что массовый весенний пролёт водоплавающих птиц проходит в дельте Волги в конце февраля – начале марта, когда её водоёмы ещё не освободились от ледового покрова.

Лысуха *Fulica atra*. В ходе полёта учтено 20.55 тыс. лысух, которые держались на подводных лугах погруженной водной растительности, нередко в совместных стаях с нырковыми утками.

Кудрявый пеликан *Pelecanus crispus*. Учтено 300 особей близ гнездовой колонии (в 7 км восточнее острова Искусственный). В рассматриваемый период эта колония была самой крупной в дельте Волги.

Большой баклан *Phalacrocorax carbo*. Учтено 1.39 тыс. особей. Бакланов учитывали главным образом вблизи колонии у бровок Волго-Каспийского канала. Данные о численности далеко не полны. Много бакланов уже сидело на гнёздах. Следует отметить, что эта гнездовая колония больших бакланов также одна из наиболее крупных в дельте Волги.

Большая белая цапля *Casmerodius albus*. Учтено 0.3 тыс. этих цапель, которые держались на островах Волго-Каспийского канала, на острове Чистая Банка и в массивах куртинно-кулисных зарослей тростника, где эти птицы гнездятся. На острове Чистая Банка в день учёта большие белые цапли уже строили гнёзда в тростниковых зарослях по окраинам внутренних плёсов.

Чайки. В угодьях регистрировали озёрных чаек *Larus ridibundus* (учтено 1.95 тыс. особей) и единично хохотуний *Larus cachinnans*.

Суммарная численность всех учтённых птиц во время авиаучёта 17 марта 2008 составила 85.1 тыс. особей.

Волго-Каспийский судоходный канал

Результаты учета птиц по Волго-Каспийскому судоходному каналу в начале июня с морского судна приведены в таблицах 2 и 3.

В надводной части канала (включая 21 км русла Волги от Астрахани до его начала) в ходе учёта отмечено 25 видов птиц (табл. 2). На первом месте по плотности населения стоят Passeriformes – 8/23 ос./100 га. Из них более многочисленны деревенская ласточка *Hirundo rustica*, грач *Corvus frugilegus*, серая ворона *Corvus cornix* и обыкновенный скворец

Sturnus vulgaris. Далее следуют ибисовые и цапли (3.78 ос./100 га), зарегистрированы каравайка *Plegadis falcinellus* (встречена крупная стая), серая *Ardea cinerea* и большая белая *Casmerodius albus* цапли. Среди чайковых (3.1 ос./100 га) доминантами были хохотунья (рис. 2), речная *Sterna hirundo* и белокрылая *Chlidonias leucopterus* крачки и черноголовый хохотун *Larus ichthyaetus*. Обычны, но немногочисленны большие бакланы (0.87 ос./100 га). Птицы других отрядов, включая гусеобразных, были малочисленны. Суммарная плотность населения птиц составила 16.58 ос./100 га.

Таблица 2. Видовой состав и численность птиц в надводной части дельты в зоне Волго-Каспийского судоходного канала (по материалам учетов 2 и 4 июня 2008)

Виды птиц	Число птиц в зоне Волго-Каспийского канала (ос./100 га)			
	Волга от Астрахани до Бирюля	ВКК в средней зоне дельты	ВКК в нижней и култучной зонах дельты	В среднем для надводной дельты и култучной зоны
Phalacrocorax carbo	–	–	2.6	0.87
Nycticorax nycticorax	–	0.11	0.27	0.13
Casmerodius albus	0.36	1.33	0.77	0.82
Ardea cinerea	0.27	0.89	1.13	0.76
Plegadis falcinellus	1.36	1.89	3.27	2.17
Anas platyrhynchos	–	0.11	–	0.04
Anas querquedula	–	–	0.4	0.13
Netta rufina	0.18	–	–	0.06
Haliaeetus albicilla	–	–	0.33	0.11
Falco subbuteo	–	–	0.13	0.04
Himantopus himantopus	0.09	–	–	0.03
Larus ridibundus	0.09	–	–	0.03
Larus cachinnans	2.0	0.44	1.27	1.24
Larus ichthyaetus	–	–	1.0	0.33
Hydroprogne caspia	–	–	0.07	0.02
Chlidonias leucopterus	–	0.89	–	0.3
Sterna hirundo	2.55	0.56	0.33	1.15
Columba livia	–	–	0.53	0.18
Cuculus canorus	–	–	0.13	0.04
Hirundo rustica	3.64	1.67	5.73	3.68
Sturnus vulgaris	1.64	–	0.53	0.72
Motacilla alba	–	0.11	–	0.04
Pica pica	–	–	0.07	0.02
Corvus cornix	2.0	0.33	1.0	1.11
Corvus frugilegus	0.64	7.22	0.13	2.66
Все виды (25)	14.82	15.55	19.39	16.68

В угодьях авандельты Волги показатели плотности птичьего населения существенно различаются – от 7.3 ос./100 га в зоне морского подхода к авандельте до 71.6 ос./100 га в зоне открытой авандельты (табл. 3). Самый высокий показатель у веслоногих (25.64 ос./100 га), где доминирует большой баклан (рис. 3, 4). Далее идут гусеобразные (8.2 ос./100 га),

представленные главным образом лебедем-шипуном. Из чайковых птиц (6.95 ос./100 га) более многочисленны черноголовый хохотун (рис. 5) и речная крачка. Обычны в рассматриваемых зонах ВКК цапли и ибисы (1.62 ос./100 га) – серая цапля, большая белая цапли и кваква. Соколообразные и ястребообразные (0.45 ос./100 га) представлены орланом-белохвостом *Haliaeetus albicilla*, чеглоком *Falco subbuteo* и болотным лунём *Circus aeruginosus* (табл. 3).

Суммарный показатель плотности населения птиц в авандельте составил 44.01 ос./100 га (зарегистрировано 23 вида).

Всего в ходе проведенных учётов в зоне Волго-Каспийского судоходного канала при учётах с корабля зарегистрировано 33 вида птиц.

Таблица 3. Видовой состав и численность птиц на предустьевом взморье в зоне Волго-Каспийского судоходного канала (по материалам учетов 2 и 4 июня 2008)

Виды птиц	Число птиц в разных зонах Волго-Каспийского канала (ос./100 га) в авандельте			
	Островная зона	Зона открытой авандельты	Зона морского подхода к авандельте	В среднем для авандельты
Pelecanus crispus	0.35	–	–	0.12
Phalacrocorax carbo	36.78	34.48	5.3	25.52
Ixobrychus minutus	–	0.08	–	0.03
Nycticorax nycticorax	–	0.48	–	0.16
Casmerodius albus	0.35	0.96	–	0.44
Egretta garzetta	0.09	0.16	–	0.08
Ardea cinerea	1.04	1.2	–	0.75
Ardea purpurea	–	0.48	–	0.16
Cygnus olor	3.56	20.8	–	8.12
Anas platyrhynchos	–	0.24	–	0.8
Circus aeruginosus		0.09	0.16	0.08
Haliaeetus albicilla	0.61	0.16	–	0.26
Falco subbuteo	0.17	0.16	–	0.11
Larus ichthyaetus	2.09	6.64	0.8	3.18
Larus cachinnans	3.91	1.92	0.4	2.08
Hydroprogne caspia	0.26	0.48	–	0.25
Chlidonias leucopterus		0.16	–	0.05
Sterna hirundo	3.04	0.72	0.4	1.39
Cuculus canorus	0.43	0.08	–	0.17
Hirundo rustica	0.43	–	–	0.14
Sturnus vulgaris	0.09	–	–	0.03
Pica pica	–	0.16	–	0.05
Corvus cornix	–	2.08	0.2	0.76
Все виды (23)	53.2	71.6	7.3	44.73

Зона морского подхода к авандельте

На участке акватории Северного Каспия в районе острова Малый Жемчужный было зарегистрировано 6 видов птиц (табл. 4). Более многочисленны: черноголовый хохотун и большой баклан. Все отмеченные

виды чайковых гнездятся на этом острове. Следует отметить очень низкую численность в море хохотуньи, что связано с резким снижением её гнездовой численности на острове. Суммарная плотность птиц составила 22.4 ос./100 га.

Непосредственно в море зарегистрированы большой баклан и 5 видов чайковых. Доминировали те же черноголовый хохотун и большой баклан (рис. 5, 6). Общий показатель плотности составил 6.97 ос./100 га (табл. 4).

Рис. 2. Хохотунья *Larus cachinnans*. 4 июня 2008. Фото автора.

Рис. 3. Гнездовая колония больших бакланов *Phalacrocorax carbo*. 4 июня 2008. Фото автора.

Таблица 4. Видовой состав и численность птиц в зоне морского подхода к авандельте Волги и у острова Малый Жемчужный (по данным учётов 3 и 4 июня 2008)

Виды птиц	Количество птиц в разных типах местообитаний			
	Остров Малый Жемчужный (приостровная акватория моря)		Зона морского подхода к авандельте	
	Учтено фактически (на 10 км^2)	Особей на 100 га	Учтено фактически (на 25 км^2)	Особей на 100 га
Phalacrocorax carbo	54	5.4	55	2.2
Larus ichthyaetus	163	16.3	77	3.08
Larus cachinnans	3	0.3	2	0.08
Hydroprogne caspia	2	0.2	5	0.33
Thalasseus sandvicensis	2	0.2	10	0.4
Sterna hirundo	–	–	14	0.56
Крачки, неопределённые до вида	–	–	8	0.32
Все виды (6)	224	22.4	171	6.97

Рис. 4. Большие бакланы *Phalacrocorax carbo* в характерном месте отдыха на канале. 4 июня 2008. Фото автора.

17-20 июня 2007 проведено экспедиционное обследование угодий на парусно-моторном катамаране. На глубоководной акватории открытой авандельты (район острова Чистая Банка) доминировали большой баклан и чайковые: черноголовый хохотун, хохотунья, речная крачка и чеграва *Hydroprogne caspia*. Все зарегистрированные виды чайковых гнездятся на острове Малый Жемчужный, расположенном на удалении 30 км. Суммарный показатель плотности населения ихтиофагов составил 7.4 ос./100 га (табл. 5). Из представителей других отрядов были отмечены чомга *Podiceps cristatus*, лебедь-шипун, чирок-трескунок и серая ворона *Corvus cornix*. Суммарная плотность птиц составила 8.3 особей на 100 га.

Таблица 5. Видовой состав и численность птиц в зоне открытой авандельты у острова Чистая Банка (по материалам учета 18 июня 2007)

Виды птиц	Количество птиц	
	Подводные луга рдеста гребенчатого с глубинами 200-250 см	
	Учтено фактически (на 10 км^2)	Особей на 100 га
Podiceps cristatus	1	0.1
Anas querquedula	4	0.4
Phalacrocorax carbo	33	3.3
Cygnus olor	2	0.2
Larus ichthyaetus	13	1.3
Larus cachinnans	22	2.2
Hydroprogne caspia	1	0.1
Sterna hirundo	6	0.6
Corvus cornix	1	0.1
Все виды (9)	83	8.3

Рис. 5. Черноголовый хохотун *Larus ichthyaetus*. 4 июня 2008. Фото автора.

Остров Малый Жемчужный

Непосредственно на острове Малый Жемчужный было учтено следующее количество гнездящихся чаек и крачек, тыс. пар: черноголовый хохотун – 20 (рис. 7), хохотунья – 1, чеграва – 4 и пестроносая крачка *Thalasseus sandvicensis* – 0.05 (Доклад о состоянии и охране окружающей среды 2008).

Рис. 6. Морской подход к авандельте. 4 июня 2008. Фото автора.

Рис. 7. Колония черноголовых хохотунов *Larus ichthyaetus* на острове Малый Жемчужный. 19 июня 2007. Фото автора.

Вместо заключения

Мониторинг населения птиц в дельте Волги и на её предустьевом взморье, включая авиаучёты в периоды массовых миграций и зимовки, необходим для контроля орнитологической обстановки в связи с активной работой нефтяных компаний по разведке и освоению запасов углеводородного сырья. Северный Каспий и его недра поделены на лицензионные участки между нефтяными компаниями. Небольшая часть акватории западной части предустьевого взморья, ранее включённая в

«рамсарское» угодье, вошла в лицензионные участки нефтяных компаний «Петроресурс» и «Каспийская нефтяная компания». Это послужило основанием для пересмотра границ водно-болотных угодий, охраняемых по Рамсарской конвенции. Компенсацией изъятия части угодий (что предусмотрено положением Конвенции) стало включение центральной части территории Западного ильменно-бугрового озёрного района в категорию водно-болотных угодий, имеющих международное значение.

Рис. 8. Волго-Каспийский судоходный морской канал. 4 июня 2008. Фото автора.

Распоряжением Правительства Астраханской области № 353-Пр и Министерства Природных ресурсов и экологии Российской Федерации № 57-р от 14 октября 2009 года площадь рамсарского угодья «Дельта реки Волга», включая государственный биосферный заповедник «Астраханский» составляет 1122.5 тыс. га. В первоначальном варианте площадь этого рамсарского угодья была значительно меньше.

Расположенный в западной части дельты Волги и её обширного предустьевого взморья Волго-Каспийский судоходный морской канал также является зоной активной хозяйственной деятельности: судоходства, промышленного рыболовства, рекреации, любительской охоты и др. (рис. 8).

Высокая антропогенная нагрузка на угодья требует большего внимания со стороны научных учреждений и хозяйствующих субъектов и к охраняемым по Рамсарской конвенции угодьям.

Автор выражает благодарность руководству нефтяных компаний «КНК» и «Петроресурс» за аренду авиационной техники и плавсредств для проведения исследований.

Литература

Белевич Е.Ф. 1963. Районирование дельты Волги // *Фауна и экология птиц дельты Волги и побережий Каспия*. Астрахань: 401-421.

Геоэкология Прикаспия. 1999. Вып. 3. ГИС Астраханского заповедника. Геохимия ландшафтов дельты Волги / И.А.Лабутина, М.Ю.Лычагин (отв. ред.). М.: 1-228.

Доклад о состоянии и охране окружающей среды Астраханской области в 2007 году. 2008. / А.А.Сандриков, Ю.С.Чуйков (ред.). Астрахань: 1- 248.
Касимов Н.С., Касатенкова М.С., Ткаченко А.Н., Лычагин М.Ю., Крооненберг С.Б. 2016. *Геохимия лагунно-маршевых и дельтовых ландшафтов Прикаспия*. М.: 1-244.
Катунин Д.Н., Хрипунов И.А., Зайцев А.Н., Немошкалов С.А. 2012. *Каналы-рыбоходы дельты Волги*. 2-е изд. Астрахань: 1-140.
Кривенко В.Г., Виноградов В.Г. 2008. *Птицы водной среды и ритмы климата Северной Евразии*. М.: 1-590.
Природные экосистемы дельты Волги. 1984. / Г.А.Кривоносов (ред.). Л.: 1-144.
Русанов Г.М. 2003. Размножение водоплавающих птиц в дельте Волги // *Казарка* **9**: 323-343.
Сборник нормативных актов по охране природы. 1978. М.: 419-420.
Структурные изменения экосистем Астраханского биосферного заповедника, вызванные подъемом уровня Каспийского моря. 2003. / Г.М.Русанов (ред.). Астрахань: 1- 223.

ISSN 1026-5627
*Русский орнитологический журнал 2021, Том 30, Экспресс-выпуск **2086**: 3020-3022*

Интересные встречи птиц в заповеднике Басеги (Пермский край)

Т.С.Варушкина, Ю.М.Суслова

Татьяна Сергеевна Варушкина. Биологический факультет, Пермский государственный национальный исследовательский университет. Ул. Балхашская, д. 200, Пермь, 614007, Россия. E-mail: varuschkina.tanya@yandex.ru
Юлия Михайловна Суслова. Биологический факультет, Пермский государственный национальный исследовательский университет. Ул. Детская, д. 49, кв. 17, Кунгур, Пермский край, 617470, Россия. E-mail: yuria2017@yandex.ru

Поступила в редакцию 24 июня 2021

В статье приводятся заметки о встречах с некоторыми видами птиц в заповеднике «Басеги» (Пермский край) в период с 3 по 12 июня 2021. Это в первую очередь сибирские виды, находящиеся здесь на границе ареала, а также внесённые в Красные книги России и Пермского края.

Кряква *Anas platyrhynchos*. Обычна в окрестностях заповедника на крупных реках (Лоскутова и др. 1998), но на территории самого заповедника редка, так как здесь нет больших водоёмов. Одна особь (самка) была 8 июня вспугнута с лужи в заболоченном елово-пихтовом лесу в межгорном понижении между Северным и Средним Басегами (практически в истоках реки Малый Басег).

Полевой лунь *Circus cyaneus*. Занесён в Приложение к Красной книге Пермского края (2018). Обычный для заповедника вид, в разные годы гнездятся от 3 до 10 пар (Лоскутова и др. 1998). Охотящийся самец замечен вечером 2 июня на юго-западном склоне Северного Басега, а после, утром 5 июня, и над лугами у кордона «Северные луга».

Белая куропатка *Lagopus lagopus*. Редкий вид, внесённый в Красную книгу Пермского края (2018). В южной тайге Среднего Урала эти птицы либо редки, либо вовсе отсутствуют (Рябицев 2008). Самец в брачном наряде вспугнут 4 июня у тропы в горной тундре на южном склоне Среднего Басега.

Перепел *Coturnix coturnix*. Редкий, нерегулярно гнездящийся вид горнолесных районов Пермского края (Лоскутова, Курулюк 1999). Занесён в Приложение к Красной книге РФ (2001). Впервые отмечен в подгольцовых лугах Северного Басега в 1991 году (Лоскутова и др. 1998). На горных лугах на юго-восточном склоне Северного Басега нами дважды встречен перепел: утром 3 июня отмечен по голосу, а 5 июня спугнут с тропы.

Дупель *Gallinago media*. Редкий гнездящийся вид. Занесен в Приложение к Красной книге РФ (2001), в Красную книгу Пермского края (2018). Дупель характерен для горных лугов заповедника «Басего», хотя в учётах встречается не каждый год (Наумкин и др. 2012). Токующий самец неоднократно отмечен поздно вечером в период с 3 по 9 июня в горных лугах на южном склоне Северного Басега.

Рогатый жаворонок *Eremophila alpestris*. Весенняя миграция рюмов проходит с ранней весны, отлёт из степей на север растягивается до мая. Летят большими и малыми стаями (Рябицев 2008). Нами отмечена одиночная особь, которая сильно задержалась на пролёте. Птица держалась на дороге около научного стационара (горные луга Северного Басега) в течение 2 дней 5-6 июня.

Луговой конёк *Anthus pratensis*. Обычный гнездящийся вид горных тундр хребта Басеги. На экотропе, проходящей по восточному склону Северного Басега, 3 июня найдено гнездо. Материалом для гнезда послужила сухая щучка *Deschampsia flexuosa*, диаметр гнезда составил 10.5 см, диаметр лотка 6.5 см, глубина лотка 4 см. Кладка содержала 5 яиц. Размеры 4 яиц, см: 1.8×1.35, 1.74×1.3, 1.75×1.41, 1.81×1.41. Птенцы вылупились 11 июня.

Горная трясогузка *Motacilla cinerea*. Внесена в Приложение к Красной книге Пермского края (2018). С 6 по 8 июня встречены 3 пары: утром 6 июня у научного стационара, вечером в районе 13-го кордона (горная пихтово-еловая тайга) и утром 8 июня по дороге на реку Усьву (производные леса в охранной зоне заповедника).

Чернозобый дрозд *Turdus atrogularis*. Сибирский вид, находящийся в заповеднике на границе ареала (Лоскутова, Наумкин 2019). Нами поющие самцы чернозобого дрозда отмечены 4 июня в елово-пихтовом заболоченном лесу возле скальных выходов Басежата.

Соловей-красношейка *Luscinia calliope*. Очень редкий вид, гнездящийся у верхней границы леса. В заповеднике периодически встречается с 1991 года (Лоскутова и др. 1998). Поющего самца, сидящего на

вершине ели, наблюдали в утренние часы 5 и 12 июня на границе леса и лугов к северо-востоку от кордона «Северные луга».

Синехвостка *Tarsiger cyanurus*. В заповеднике считается редким, в отдельные годы обычным гнездящимся видом горной тайги и производных лесов на месте вырубок. Встречается не ежегодно (Лоскутова, Наумкин 2019). Нами отмечено два поющих самца: один 4 июня в криволесье северного склона Среднего Басега, другой 12 июня в тайге на Басежатах.

Овсянка-крошка *Ocyris pusillus*. Утром 5 июня овсянка-крошка отмечена по голосу. Держалась около научного стационара (горные луга Северного Басега) в течение нескольких дней.

Особую благодарность выражаем Дмитрию Владимировичу Наумкину за помощь в процессе полевых наблюдений и советы по написанию статьи.

Литература

Красная книга Российской Федерации (животные). 2001. М.: 1-861.

Красная книга Пермского края. 2018. Пермь: 1-232.

Лоскутова Н.М., Бояршинов В.Д., Адиев М.Я. 1998. Птицы // *Флора и фауна заповедников*. Вып. 73: Позвоночные животные заповедника «Басеги». М.: 10-30.

Лоскутова Н.М, Курулюк В.А. 1999. Перепел в горно-лесных районах северо-востока Пермской области // *Материалы к распространению птиц на Урале. в Приуралье и Западной Сибири*. Екатеринбург: 95-96.

Лоскутова Н.М., Наумкин Д.В. 2019. Сибирские виды птиц на границе ареала: заповедник «Басеги» (Пермский край) // *Рус. орнитол. журн.* **28** (1838): 4950-4953.

Наумкин Д.В., Лоскутова Н.М., Курулюк В.М. 2012. Птицы горной части заповедника «Басеги» // *Вестн. Перм. ун-та*. Сер. зоол. 3: 38-48.

Рябицев В.К. 2008. *Птицы Урала, Приуралья и Западной Сибири: Справочник-определитель*. Екатеринбург: 1-634.

ISSN 1026-5627
Русский орнитологический журнал 2021, Том 30, Экспресс-выпуск ***2086****: 3022-3024*

Случай охоты сороки *Pica pica* на большую синицу *Parus major*

М.В.Сорочинский

Максим Викторович Сорочинский. Северо-Казахстанское областное музейное объединение, ул. Конституции Казахстана, д. 48, Петропавловск, 150000, Казахстан.
E-mail: maximus-sko@mail.ru

Поступила в редакцию 25 июня 2021

Сорока *Pica pica* – обычный гнездящийся вид лесостепи Северо-Казахстанской области. Она является типичным обитателем лесных опушек, лесополос, различной древесной и кустарниковой пойменной растительности в окрестностях и на территории культурного ландшафта. Для сороки характерен смешанный тип питания, меняющийся в зави-

симости от местных условий и по сезонам. Питается различными беспозвоночными (насекомые, черви и др.) и мелкими позвоночными (мышевидные грызуны, лягушки), в гнездовой период разоряет гнёзда мелких птиц, поедая яйца и птенцов. Также ест падаль и отбросы у человеческого жилья, подбирает на полях зерно, клюёт сочные плоды. Делает запасы корма, особенно в холодное время года (Birkhead 1991; Cramp *et al*. 1994; Вилков Зубань 2019; Гаврин 1974; Кныш 2002; Прокофьева 2003; Леонович 2003; Кисленко 2003; Рябицев 2008; Курдюков 2014; Гаврилов, Родионов 2020).

Что касается нападения, убийства и поедания сороками птиц, в том числе особей своего вида, то в литературе по этому вопросу имеются данные и для Казахстана. Н.Н.Березовиков (2005) описывает нападение двух сорок на одиночную озёрную чайку *Larus ridibundus* в октябре 1973 года у села Берёзовка на правобережье Иртыша. В другом случае он сообщает об убийстве сороками подранка сизого голубя *Columba livia* 28 января 1979 в посёлке Таинты в Калбинском нагорье (Березовиков 2005). Кроме того, подробно описывает нападение и умерщвление сорокой сизого голубя 19 сентября 2011 в одном из скверов Караганды, иллюстрируя фотографиями, сделанными И.СТоболиной. 31 августа 2012 в центральном парке Караганды видели сороку, поедавшую сизого голубя, вероятно, убитого ею (Березовиков 2014). 20 октября 2014 в посёлке Катон-Карагай в Бухтарминской долине отмечено убийство травмированной капканом сороки особями своего вида (Березовиков 2014).

Ф.Ф.Карпов (2017) также характеризует сороку как вид, разоряющий гнёзда открыто- и закрыто гнездящихся птиц и добывающий птенцов в городе Алматы.

18 июня 2021 в городе Петропавловске Северо-Казахстанской области на аллее у здания областной библиотеки им. С.Муканова мной была замечена сорока, напавшая на большую синицу *Parus major*. Последняя при этом издавала отчаянный писк. Сорока с особой жестокостью хватала синицу клювом, трепала и била о брусчатку. При моём приближении она схватила добычу и вскочила на оградительный плиточный бордюр, где продолжала истязать синицу, уже не издававшую ни звука. Затем сорока взлетела с добычей и, пролетев между кронами деревьев, улетела за пределы аллеи и пропала из виду.

Таким образом, у сороки выражены черты хищника с дерзкими наклонностями и сообразительностью, характерными для врановых.

Литература

Березовиков Н.Н. 2005. Случаи проявления хищничества у сороки *Pica pica* на Алтае // *Рус. орнитол. журн.* **14** (293): 627-628.

Березовиков Н.Н. 2014. Успешное нападение сороки *Pica pica* на больного сизого голубя *Columba livia:* новое свидетельство проявления хищничества // *Рус. орнитол. журн.* **23** (965): 379-382.

Березовиков Н.Н., Шершнёв Ф.И. 2014. Групповое убийство сороками *Pica pica* травмированной сороки: хищничество или элиминация нежизнеспособных особей? // *Рус. орнитол. журн.* **23** (1055): 3083-3084.

Вилков В.С., Зубань И.А. 2019. *Животный мир Северо-Казахстанской области (птицы).* Петропавловск: 1-226.

Гаврилов Э.И., Родионов Э.Ф. 2020. О гибели птичьих гнёзд // *Рус. орнитол. журн.* **29** (1906): 1540-1541.

Гаврин В.Ф. 1974. Семейство Вороновые – Corvidae // *Птицы Казахстана.* Алма-Ата, **5**: 41-120.

Карпов Ф.Ф. 2017. Негативная роль сороки *Pica pica* в авифауне Алматы // *Рус. орнитол. журн.* **26** (1502): 4017-4019.

Кисленко Г.С. 2003. Воздействие врановых на певчих птиц в антропогенных ландшафтах Кубани // *Рус. орнитол. журн.* **12** (228): 734-735.

Кныш Н.П. 2002. О зимнем питании и кормовом поведении сороки *Pica pica* в лесостепных ландшафтах Сумской области // *Рус. орнитол. журн.* **11** (202): 1009-1010.

Курдюков А.Б. 2014. О случаях активного хищничества большеклювой вороны *Corvus macrorhynchos mandshuricus* и сороки *Pica pica jankowskii* в Южном Приморье // *Рус. орнитол. журн.* **23** (992): 1257-1265.

Леонович В.В. 2003. Хищничество сорок *Pica pica* в период размножения мелких воробьиных птиц // *Рус. орнитол. журн.* **12** (221): 496-498.

Прокофьева И.В. 2003. Об уничтожении яиц, птенцов и взрослых птиц другими животными и людьми // *Рус. орнитол. журн.* **12** (246): 1379-1386.

Рябицев В.К. 2008. *Птицы Урала, Приуралья и Западной Сибири: Справочник-определитель.* Екатеринбург: 1-634.

Birkhead T. 1991. *The Ecology and Behaviour of Black-billed and Yellow-billed Magpies.* London: 1-270.

Cramp S., Perrins C.M., Brooks D.J. (Eds.) 1994. *The Birds of the Western Palearctic.* Vol. VIII. Crows to Finches. Oxford Univ. Press.: 1-899.

ISSN 1026-5627
Русский орнитологический журнал 2021, Том 30, Экспресс-выпуск ***2086****: 3024-3026*

Серая ворона *Corvus cornix* охотится на свиристелей *Bombycilla garrulus*

З.А.Горошко

*Второе издание. Первая публикация в 2020**

Серая ворона *Corvus cornix* является всеядным видом с хорошо выраженной сезонностью питания: зимой и весной питается обычно смешанными кормами, а в гнездовой период, особенно во время выкармливания птенцов, переключается на питание животной пищей – насекомыми, птенцами и яйцами других птиц (Федюшин, Долбик 1967).

* Горошко З.А. 2020. Серая ворона *Corvus cornix* охотится на свиристелей *Bombycilla garrulus* // *Subbuteo* **12**: 76-77.

В числе прочих форм добывания пищи для серой вороны давно известно и хищническое поведение – активная охота на позвоночных животных. В литературе описаны случаи нападения серой вороны как на мелких млекопитающих (Стефанов 2016; Прокофьева 2005), так и на птиц, в частности, сидящих на земле – сизых голубей *Columba livia* (Рахилин 2012; Березовиков 2015; Нумеров, Бардин 2013; и др.) и домовых воробьёв *Passer domesticus* (Шутенко – цит. по: Нумеров, Бардин 2013). Охоту серой вороны в воздухе на чёрного стрижа *Apus apus* наблюдали А.Г.Резанов и А.К.Егорова (2005), добывание воронами береговых ласточек *Riparia riparia* – Ю.Стефанов (2016).

13 декабря 2019 работники Гомельского дорожно-строительного колледжа наблюдали за охотой серой вороны на свиристелей *Bombycilla garrulus*. Во дворе колледжа растут рябины, плодами которых охотно кормятся галки *Corvus monedula*, грачи *Corvus frugilegus*, свиристели. Осенью 2019 года серые вороны также иногда ели яблочки с рябин, которые росли на их гнездовой территории. Во второй декаде декабря на территории города появились крупные стаи свиристелей; 11-14 декабря стая этих птиц кормилась на рябинах, растущих во дворе колледжа.

Свиристели, вспугиваемые учащимися, часто взлетали, перелетали на соседние деревья, затем возвращались. Неожиданно 13 декабря на листе шифера, прикрывающего нишу окна цокольного этажа колледжа, были обнаружены мёртвые свиристели. Неподалёку находилась серая ворона с лапами свиристеля в клюве. Вскоре удалось наблюдать и охоту пары серых ворон. Когда стая свиристелей подлетала к дереву, серые вороны атаковали последних птиц из стаи, ударяя на лету в шею. Сбитым на асфальт птицам подлетевшие вороны ударом клюва отрывали голову, тушку относили на лист шифера, где, ощипав перья на брюшке, начинала есть, расклёвывая вначале брюшко. Головы относили к куче опавших листьев и там прятали. Всего мы насчитали шесть убитых свиристелей. Одну из сбитых на асфальт птиц с рваной раной у основания шеи диаметром 1.5 см пытались спасти, но безуспешно. На следующий день, кроме свиристелей, на рябины прилетела кормиться стая грачей и галок. В присутствии грачей серые вороны на свиристелей не охотились. За несколько часов все плоды на рябинах были съедены.

В.К.Рахилин (2012) выделял две категории хищного поведения врановых птиц – поведение, которое характерно для вида (разорение гнёзд и т.п.) и поведение, индивидуальное для каждой особи. В нашем случае мы, очевидно, наблюдали пример из второй категории.

Литература

Березовиков Н.Н., Таболина И.С. 2015. Новый случай группового хищничества серых ворон *Corvus cornix* в отношении городских сизых голубей *Columba livia* // *Рус. орнитол. журн.* **24** (1112): 720-722.

Благосклонов К.Н. 1984. Врановые птицы в городах восточной Европы // *Экология, биоценологическое и хозяйственное значение врановых птиц*. М.: 64-67.
Константинов В.М. 2004. Врановые как модель синантропизации и урбанизации птиц // *4-е науч. чтения памяти проф. В.В.Станчинского*. Смоленск: 693-703.
Нумеров А.Д., Бардин А.В. 2013. О хищническом поведении серой вороны *Corvus cornix* // *Рус. орнитол. журн.* **22** (942): 3173-3181.
Прокофьева И.В. 2003. Об уничтожении яиц, птенцов и взрослых птиц другими животными и людьми // *Рус. орнитол. журн.* **12** (246): 1379-1386.
Прокофьева И.В. 2005. О некоторых особенностях поведения и питания серой вороны *Corvus cornix* // *Рус. орнитол. журн.* **14** (299): 835-840.
Рахилин В.К. 2012. Хищническое поведение врановых птиц // *Рус. орнитол. журн.* **21** (793): 2208-2209.
Резанов А.Г., Егорова А.К. 2005. Серая ворона *Corvus cornix* атакует чёрного стрижа *Apus apus* в воздухе // *Рус. орнитол. журн.* **14** (293): 628-629.
Стефанов Ю. 2016. О хищничестве серой вороны *Corvus cornix* и сороки *Pica pica* // *Рус. орнитол. журн.* **25** (1275): 1417-1418 [1980].
Федюшин В.А., Долбик М.С. 1967. *Птицы Белоруссии*. Минск: 1-519.

ISSN 1026-5627
Русский орнитологический журнал 2021, Том 30, Экспресс-выпуск ***2086****: 3026-3030*

К вопросу о распространении некоторых птиц в пределах северной тайги Западной Сибири

А.А.Емцев

*Второе издание. Первая публикация в 2008**

До сих пор остаётся неясным характер распространения многих видов птиц на территории заболоченных междуречий северной тайги Западной Сибири. Наибольший интерес представляют данные о распространении представителей арктической орнитофауны, очаг которых обнаружен в верховьях реки Пур в 1991 году (Виноградов и др. 1991, 1992).

С 2004 по 2006 год проведены исследования в северной части Ханты-Мансийского автономного округа – Югры. Данная территория располагается в южной части северной тайги и относится к Лямин-Пимскому и Пим-Аганскому подрайонам Лямин-Вахского болотного района, характеризующимся большой заболоченностью территории (70%) и озёрностью болот (Болота Западной Сибири... 1976). В 2007 году проведены исследования в южной части Ямало-Ненецкого автономного округа – в междуречье Надыма и Пура. В среднем заболоченность северной тайги в этом районе составляет около 70% (Ильины и др. 1985). Обследовано 13 ключевых участков в окрестностях города Радужного, деревни Русскинская, города Лянтора, посёлка Нижнесортымский и вахтерного посёлка Барсуковский (45 км к юго-западу-западу

* Емцев А.А. 2008. К вопросу о распространении отдельных видов птиц в пределах северной тайги Западной Сибири // *Биосфера Земли: прошлое, настоящее и будущее. Материалы конф. молодых учёных*. Екатеринбург: 70-74.

от города Губкинского). В большинстве из этих участков закладывались по 2-4 контрольные площадки общей площадью 2-5 км². Основное внимание уделялось изучению комплексных плоскобугристых верховых болот.

Общее число зарегистрированных здесь за период исследований видов птиц, в том числе обнаруженных благодаря использованию опросных данных, составило 173.

Южная и северная части обследованной территории значительно отличаются по типу местообитаний. Так, для заболоченных районов южной подзональной полосы северной тайги характерны олиготрофные болотные системы с преобладанием грядово-мочажинных и грядово-озерковых комплексов, багульниково-ерниково-сфагновые на буграх и осоково-сфагновые в мочажинах, в то время как на севере – тундроподобные открытые плоскобугристые верховые болота, багульниково-ерниково-лишайниковые на буграх и осоково-сфагновые в мочажинах. Это определяет специфику состава населения птиц и структуры доминирования отдельных видов.

На открытых верховых болотах севера обследованной территории спорадично встречались, в том числе на гнездовании, морянка *Clangula hyemalis* (0.22-0.44 пар/км²), тулес *Pluvialis squatarola* (0.66 пар/км²), круглоносый плавунчик *Phalaropus lobatus* (0.44-0.66 пар/км²), короткохвостый *Stercorarius parasiticus* (0.11-0.4 пар/км²) и длиннохвостый *S. longicaudus* (0.26-0.55 пар/км²) поморники, краснозобый конёк *Anthus cervinus* (3.18 пар/км²) и лапландский подорожник *Calcarius lapponicus* (0.66 пар/км²). Эти преимущественно тундровые виды не найдены в южной части северной тайги, что можно объяснить отсутствием здесь подходящих для гнездования открытых биотопов – тундроподобных болот. Гнездовые ареалы тулеса, чернозобика *Calidris alpina*, короткохвостого и длиннохвостого поморников в подзоне северной тайги, очевидно, являются изолированными от их основных ареалов в зональных тундрах (Рябицев 2001). Анализ литературных данных (Юдкин и др. 1997; Виноградов 2002; Морозов и др. 2002а; и др.) позволяет выявить специфику распределения этих птиц. Распространение тулеса в ЯНАО, как и некоторых других арктических видов, по-видимому, определяется наличием подходящих для гнездования этого кулика обширных участков тундроподобных верховых болот. Самая южная его находка на гнездовании – центральная часть крайнего севера ХМАО, в 60-85 км к северо-северо-востоку от города Когалыма (Рябицев, Тарасов 1998). Именно в этой области располагаются обширные открытые верховые болота, физиономически столь схожие с более северными. Данный вывод также можно сделать при использовании космических снимков, доступных в программе Google Earth (2008), с последующей их дешифровкой по биотопам. На рисунке 1 отмечена область распространения открытых комплексных верховых болот, выявленная при дешифровке таких снимков.

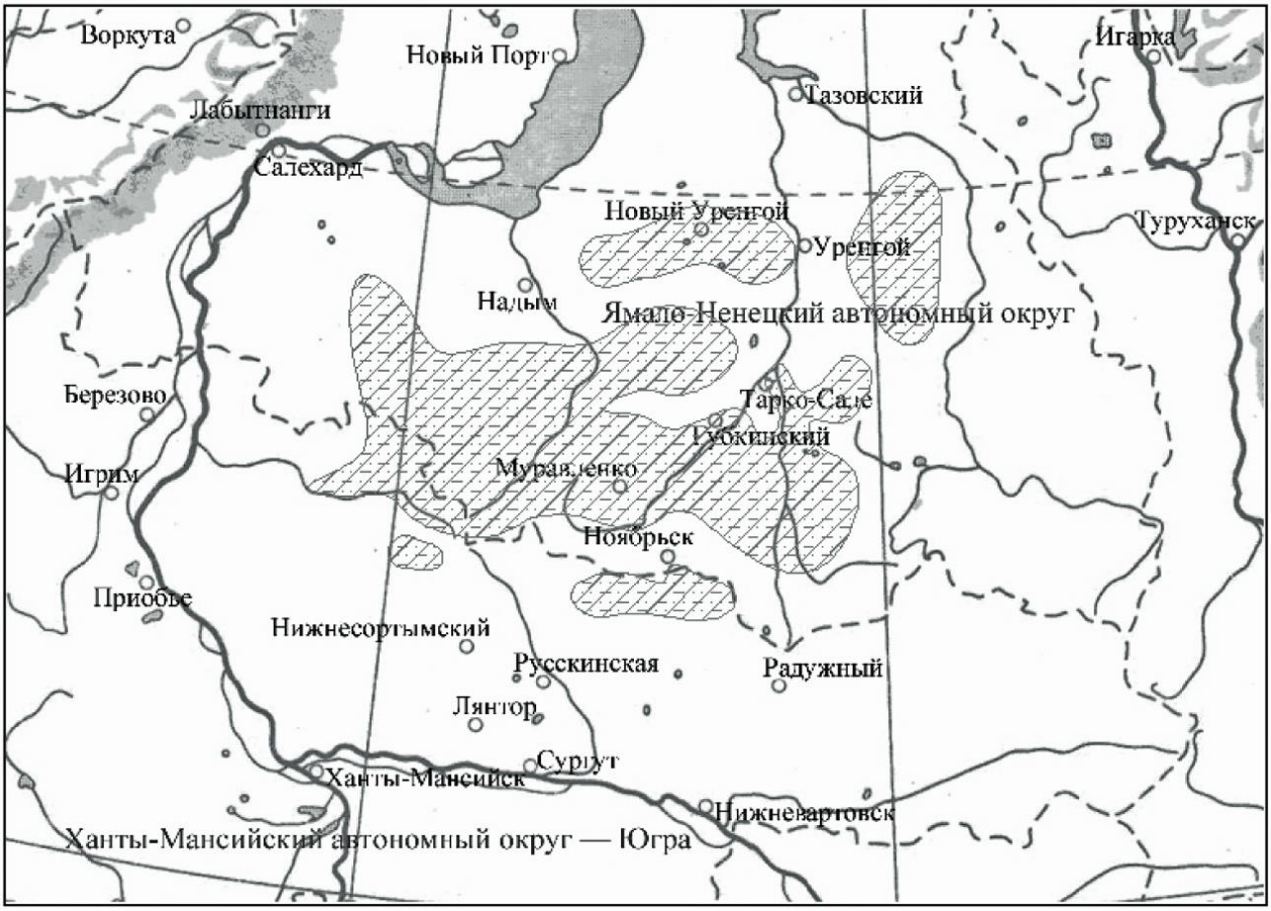

Рис. 1. Область распространения открытых комплексных верховых болот, багульниково-ерниково-лишайниковых на буграх и осоково-сфагновых в мочажинах на территории северной тайги Западной Сибири.

Регистрации тулесов на гнездовании в наиболее северных районах ЯНАО (за пределами южной границы зональных тундр) проведены на широте 65° (Покровская 1998; Морозов и др. 2002б), у южной границы зональных тундр – в районе города Новый Уренгой (Юдкин и др. 1997). Вероятны отдельные гнездовые находки на промежутке между этими территориями.

У короткохвостого и длиннохвостого поморников отмечено примерно столь же широкое распространение, но отсутствует фактическое подтверждение их гнездования в отдельных наиболее северных районах (вне зоны тундр).

Наиболее требовательным к наличию открытых багульниково-ерниково-лишайниковых верховых болот, вероятнее всего, является чернозобик, численность которого в Западной Сибири наиболее высока в мохово-лишайниковых и на юге арктических тундр (Рябицев 2001). Его распространение в центральной и южной частях ЯНАО не столь широко, а численность мала.

Особенности распространения арктической группировки птиц на востоке и западе Ямало-Ненецкого автономного округа ещё требуют дальнейшего уточнения (рис. 2).

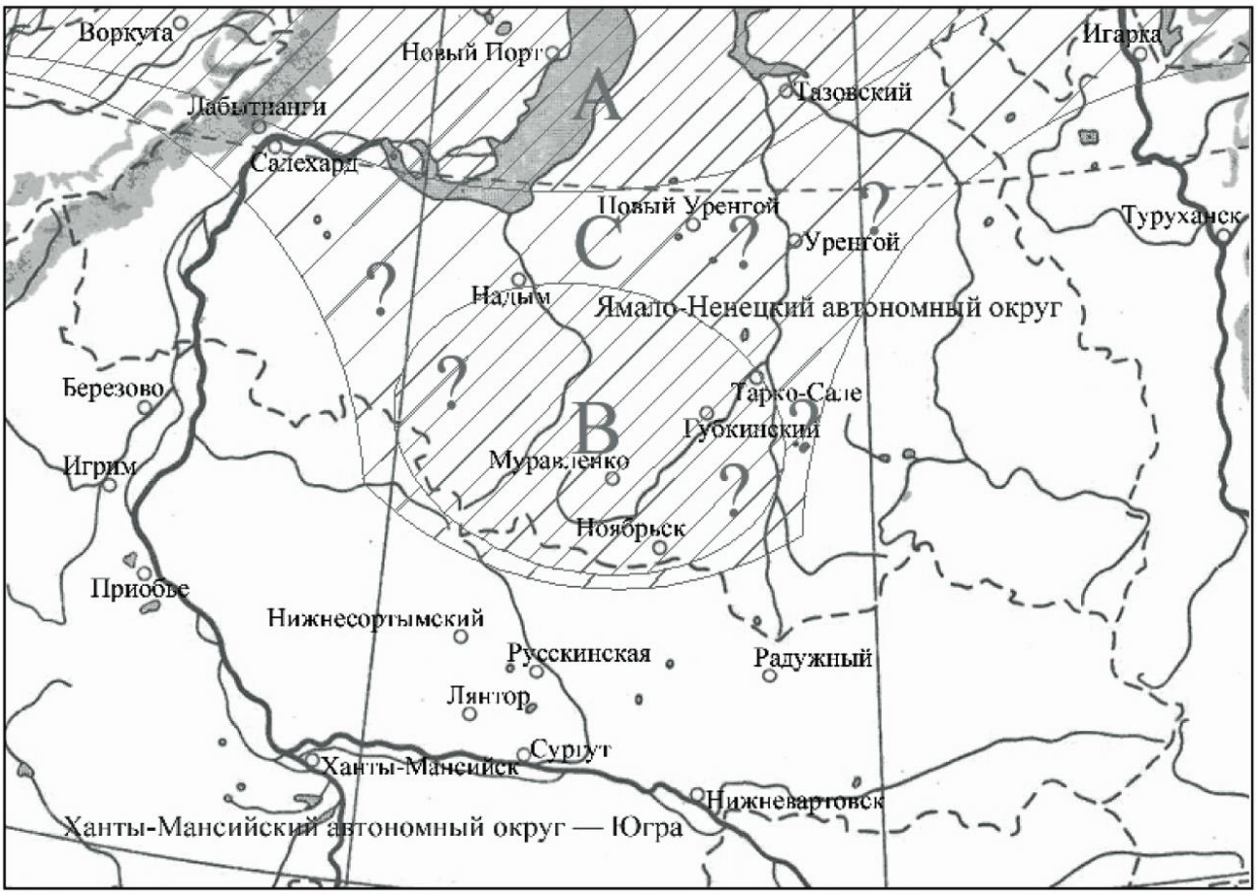

Рис. 2. Очаг тундровой орнитофауны. А – южная граница субарктических тундр с населяющими их арктическими видами; В – очаг арктических видов в подзоне северной тайги; С – область, где арктические виды редки или отсутствуют; ? – районы, нуждающиеся в проведении дополнительных исследований.

Следует отметить, что на обследованной территории в лесных местообитаниях практически не встречались или не встречены вовсе такие виды, как дупель *Gallinago media*, вальдшнеп *Scolopax rusticola*, певчий *Locustella certhiola* и пятнистый *L. lanceolata* сверчки, малая *Ficedula (parva) parva* и серая *Muscicapa striata* мухоловки, ополовник *Aegithalos caudatus*, чечевица *Carpodacus erythrinus* и некоторые другие, ареалы которых, по современным представлениям, располагаются в области исследований (Рябицев 2001). Скорее всего, это связано с незначительной площадью подходящих для гнездования этих видов биотопов и, как следствие, большой неравномерностью их распространения.

Литература

Болота Западной Сибири, их строение и гидрологический режим. 1976. Л.: 1-448.

Виноградов В.Г. 2002. Птицы реки Русской (Луце-Яхи) и низовьев Таза // *Материалы к распространению птиц на Урале, в Приуралье и Западной Сибири*. Екатеринбург: 72-85.

Виноградов В.Г., Кривенко В.Г., Панфилов А.Д. 1991. Очаг тундровой орнитофауны в верхней части бассейна реки Пур // *Материалы 10-й Всесоюз. орнитол. конф*. Минск, **1**: 52-53.

Виноградов В.Г., Кривенко В.Г., Парфёнов А.Д. (1992) 2018. Уникальное сообщество куликов на севере Западной Сибири // *Рус. орнитол. журн*. **27** (1633): 3171-3172.

Морозов Н.С., Марамзин О.В., Преображенская А.А. 2002а. К орнитофауне верхней части бассейна реки Пур // *Материалы к распространению птиц на Урале, в Приуралье и Западной Сибири*. Екатеринбург: 169-177.

Морозов Н.С., Черенков С.Е., Марамзин О.В., Преображенская А.А. 2002б. К орнитофауне средней части бассейна реки Пур // *Материалы к распространению птиц на Урале, в Приуралье и Западной Сибири*. Екатеринбург: 177-188.

Покровская И.В. 1998. Материалы по орнитофауне северной границы таежной зоны Западно-Сибирской равнины // *Материалы к распространению птиц на Урале, в Приуралье и Западной Сибири*. Екатеринбург: 132-135.

Ильина И.С., Лапшина Е.И., Лавренко Н.Н. и др. 1985. *Растительный покров Западно-Сибирской равнины*. Новосибирск: 1-252.

Рябицев В.К. 2001. *Птицы Урала, Приуралья и Западной Сибири: Справочник-определитель*. Екатеринбург: 1-608.

Рябицев В.К., Тарасов В.В. 1998. Птицы верховьев реки Айкаеган // *Материалы к распространению птиц на Урале, в Приуралье и Западной Сибири*. Екатеринбург: 165-172.

Юдкин В.А., Вартапетов Л.Г., Козин В.Г. и др. 1997. Материалы к распространению птиц в Западной Сибири // *Материалы к распространению птиц на Урале, в Приуралье и Западной Сибири*. Екатеринбург: 172-181.

ISSN 1026-5627
Русский орнитологический журнал 2021, Том 30, Экспресс-выпуск ***2086****: 3030-3032*

Необычное гнездо просянки *Miliaria calandra* в норе оказалось обычным гнездом каменного воробья *Petronia petronia*

А.М.Пекло

*Второе издание. Первая публикация в 2015**

В одной из своих статей о гнездовании некоторых воробьиных птиц Закавказья В.С.Очаповский (1961) описывает необычное гнездо просянки *Miliaria calandra*, найденное им 5 мая 1957 в Нахичеванской Автономной Республике Азербайджана между городами Джульфа и Нахичевань в урочище Карга-Базар. Обнаруженное гнездо располагалось в норе на склоне отвесного полутораметрового обрывчика на берегу сернистого ручья, протекающего по полупустыне. Длина норы составляла 57 см. В конечном небольшом расширении её помещалось гнездо, тщательно свитое из тонких корешков и буквально заваленное подстилкой из небольшого количества шерсти и массы перьев дикого голубя. О содержимом гнезда в статье не говорится ни слова. Единственно указывается: «По-видимому, просянка гнездится в норах не часто. Несмотря

* Пекло А.М. 2015. Необычное гнездо просянки *(Miliaria calandra)* в норе оказалось обычным гнездом каменного воробья *(Petronia petronia)* // *Беркут* **24**, 1: 73-74.

на обилие особей этого вида, вдоль больших злаковых полей близ урочища, гнёзд нами там не найдено».

Во время научной обработки оологической коллекции воробьинообразных птиц отдела зоологии Национального научно-природоведческого музея НАН Украины (Киев) автором настоящей публикации в коллекционных сборах В.С.Очаповского, ныне хранящихся в данном музее, была найдена кладка просянки (из 6 яиц без гнезда), собранная им согласно этикетке: «5.05.1957 г. Нахичеванская АССР, ур. Карга-Базар, в норе на обрывчике над сероводородным ручьём, поросшим верблюжьей колючкой и полынью щебнистой полупустыни, Джульфинский р-н». Из текста этикетки стало ясно, что нам в руки попала кладка просянки из того самого гнезда, построенного в норе и описанного В.С.Очаповским (1961).

Кладка каменного воробья *Petronia petronia*, ранее неверно определённая В.С.Очаповским как кладка просянки *Miliaria calandra*.

Однако описание гнезда, сделанное В.С.Очаповским (1961), абсолютно не соответствующее таковому просянки, навело нас на мысль, что коллектором сделана ошибка. Само гнездо и место его расположения уж больно походили на таковые у каменного воробья *Petronia petronia*, а не просянки. Сравнительный анализ окраски яиц из кладки, собранной В.С.Очаповским, с яйцами из многих кладок просянки, каменного

и других воробьёв, хранящихся в музее, доказал её однозначную принадлежность каменному воробью. Загадка была решена. Необычное гнездо просянки, построенное в норе, оказалось самым обычным гнездом с кладкой каменного воробья (см. рисунок).

Ниже приводим нынешнее регистрационное описание этой кладки в оологической коллекции птиц отдела зоологии ННПМ НАН Украины.

Petronia petronia (Linnaeus, 1766). 2975/7. Азербайджан, Нахичеванская Автономная Республика (Нахичеванская АССР), Джульфинский р-н, между г. Джульфа и г. Нахичевань, ур. Карга-Базар. Отвесный обрыв (высота 1.5 м) берега сернистого ручья, протекающего по полупустыне. Гнездо в норе обрывчика. Длина норы 57 см. В конечном небольшом расширении норы помещалось гнездо, тщательно свитое из тонких корешков. Оно буквально было завалено подстилкой – небольшим количеством шерсти и массой перьев дикого голубя.

5.05.1957 г. в гнезде 6 яиц (в коллекции – 6 яиц без гнезда). Полная кладка. Степень насиженности кладки – ? Масса (г) яиц – ? Размеры (мм) яиц: 21.9×16.0, 22.0×15.9, 22.1×15.8, 22.9×16.0, 22.1×16.0, 22.4×16.0.

Коллектор В.С.Очаповский. Коллектором была определена как кладка *Miliaria calandra*. Переопределил А.М.Пекло.

Литература

Очаповский В.С. 1961. Наблюдения над гнездованием некоторых видов воробьиных птиц Закавказья // *Зоол. журн.* **40**, 2: 292-293.

ISSN 1026-5627
Русский орнитологический журнал 2021, Том 30, Экспресс-выпуск ***2086****: 3032-3035*

Встречи некоторых редких птиц в Приднестровье в 2006-2008 годах

А.А.Тищенков, Н.А.Романович,
А.А.Стороженко, А.А.Аптеков

*Второе издание. Первая публикация в 2008**

Выпь *Botaurus stellaris*. Одна особь зарегистрирована 15 июня 2006 в зарослях тростника отстойника Тираспольских очистных сооружений в окрестностях села Кицканы.

Чёрный аист *Ciconia nigra*. 30 июня 2006 две особи кормились на разливе реки Днестр в окрестностях села Кицканы, они были в группе с белыми аистами *Ciconia ciconia* и серыми цаплями *Ardea cinerea*. На разливе реки Ботна (приток Днестра) 8 июня 2008 зарегистрирована

* Тищенков А.А., Романович Н.А., Стороженко А.А., Аптеков А.А. 2008. Встречи некоторых редких птиц в Приднестровье в 2006-2008 гг. // *Беркут* **17**, 1/2: 183-185.

одна особь. Одиночный чёрный аист, летевший в западном направлении на высоте около 100 м над агороценозами в окрестностях Тирасполя наблюдался 10 сентября 2008.

Гоголь *Bucephala clangula*. Одна особь наблюдалась 29 ноября 2008 на Днестре возле села Карагаш.

Скопа *Pandion haliaetus*. 2 апреля 2006 в окрестностях Тирасполя одна особь пролетала в северном направлении на высоте 200 м; 8 октября 2007 скопа пролетала над Тирасполем в северо-западном направлении на высоте 400 м. В заповеднике «Ягорлык» 6 апреля 2008 наблюдалась скопа, поймавшая рыбу (вероятно, тарань весом 200-300 г).

Осоед *Pernis apivorus*. 21 августа 2006 одна птица отдыхала в лесополосе возле села Суклея. Вблизи этого же села 22 октября 2006 наблюдались 7 осоедов, летящих на высоте около 80 м в юго-западном направлении, и ещё одна птица – 31 мая 2007. В ленточном пойменном лесу Днестра в окрестностях Тирасполя осоед зарегистрирован 5 сентября 2006. В окрестностях села Чобручи 12 мая 2007 наблюдался осоед, летящий в южном направлении на высоте около 40 м. Один осоед 11 июля 2007, вероятно, охотился внутри котлована промышленного карьера у села Чобручи. 27 октября 2007 возле села Карагаш наблюдалась стая из 13 осоедов, летящих на высоте 100 м в западном направлении.

Курганник *Buteo rufinus*. В последние годы этот вид стал значительно чаще регистрироваться в Приднестровье. Одиночные птицы наблюдались 17 января 2007 возле села Незавертайловка, 25 марта 2007 в заповеднике «Ягорлык». 4 марта 2007 в окрестностях посёлка Первомайск браконьерами была добыта самка курганника, в пищеводе и желудке которой находились остатки грача *Corvus frugilegus*.

Орёл-карлик *Hieraaetus pennatus*. 9 августа 2006 одна птица кружилась на высоте 70 м над степным участком в окрестностях села Глинное Григориопольского района. Особь светлой морфы наблюдалась 27 июля 2008 в ближайших окрестностях заказника «Ново-Андрияшевка». Это вторая встреча данного вида в заказнике в гнездовое время, ранее пара орлов-карликов была отмечена там 27 апреля 2000 (Тищенков, Аптеков 2001). Однако гнездование этого вида в пределах заказника пока достоверно не подтверждён.

Малый подорлик *Aquila pomarina*. 3 августа 2008 одна птица кружилась на высоте 100 м над поймой Днестра в окрестностях Тирасполя.

Могильник *Aquila heliaca*. 13 апреля 2007 одна молодая особь отдыхала на степном склоне в заказнике «Ново-Андрияшевка».

Луговой лунь *Circus pygargus*. В окрестностях села Глинное Григориопольского района 3 мая 2006 взрослый самец кружился над низкорослым яблоневым садом, заросшим высокой сорной растительностью.

Сапсан *Falco peregrinus*. 25 августа 2006 сапсан наблюдался летящим на восток на высоте 50 м в окрестностях Днестровска. 15 марта 2007

одна птица кружилась над дендрарием ботанического сада Тирасполя. В заповеднике «Ягорлык» 15 февраля 2007 наблюдался сапсан, пикирующий на стаю рябинников *Turdus pilaris*.

Балобан *Falco cherrug*. Пара этих соколов наблюдалась 14 мая 2006 над урочищем Балта заповедника «Ягорлык»; они летели на высоте 100 м в северо-восточном направлении. Ещё одна особь отмечена в заповеднике 16 мая 2006 над урочищем Литвина. Учитывая, что эти встречи балобана относились к гнездовому периоду, нами был предпринят поиск гнезда на территории заповедника, однако оно найдено не было. В середине июня 2006 года балобан здесь не наблюдался. Поэтому гнездование этого вида в заповеднике в настоящее время маловероятно, но не исключается в дальнейшем. Возможно, наблюдавшиеся нами птицы гнездились где-то в его окрестностях (скорее всего, на территории Украины), а заповедник использовали в качестве места для охоты.

Ходулочник *Himantopus himantopus*. На отстойниках Тираспольских очистных сооружений 2-3 пары гнездились в 2006-2007 годах. Прилёт к месту гнездования отмечался в начале апреля (10 апреля 2006 – 1 особь). 22 апреля 2006 наблюдались брачные игры, в которых принимало участие 5 птиц. В 2008 году на этих отстойниках гнездование не зарегистрировано, лишь 10 июля там кормился одиночный ходулочник. 28 апреля 2007 два ходулочника зарегистрированы на мелиоративных каналах возле села Чобручи.

Большой веретенник *Limosa limosa*. Одиночная особь наблюдалась 18 мая 2008 на берегу мелиоративного канала возле села Чобручи.

Малая крачка *Sterna albifrons*. Пять малых крачек кормились 16 августа 2006 на мелиоративных каналах возле села Чобручи.

Сплюшка *Otus scops*. В 2006-2007 годах в заповеднике «Ягорлык» отмечено гнездование одной пары, в 2008 – двух. Помимо этого, в рассматриваемый период сплюшки регистрировались: в островном лесу (урочище Градешты) в окрестностях села Кицканы (в 2006 году там гнездилась 1 пара); 17 апреля 2008 в старой лесополосе возле села Глинное Слободзейского района; в дачном комплексе в окрестностях Тирасполя (СОТ «Черёмуха») одна пара гнездилась в 2008 году.

Болотная сова *Asio flammeus*. На заброшенном кукурузном поле у села Кицканы 9 ноября 2008 была вспугнута одна особь, а 14 декабря 2008 там же обнаружена группа из 8 болотных сов.

Зелёный дятел *Picus viridis*. В рассматриваемый период, помимо регулярных регистраций гнездящихся зелёных дятлов на территории «Петрофильного комплекса Рашков» (5-6 пар), эти птицы отмечались также в других местах Приднестровской Молдавской Республики. Пара зелёных дятлов держалась 25-26 марта 2007 на участке зрелых древесных насаждений в урочище «Сухой Ягорлык». Предполагалась возможность гнездования, однако последующие наблюдения в мае-июне факт

гнездования не подтвердили. В пойменном лесу возле села Суклея один зелёный дятел зарегистрирован 3 апреля 2007.

Серый сорокопут *Lanius excubitor*. На опушке леса у села Кицканы 18-19 декабря 2006 наблюдалась одна особь. В заповеднике «Ягорлык» (урочище Литвина), вероятно, одна и та же птица регистрировалась 16 февраля и 27 марта 2007.

Свиристель *Bombycilla garrulus*. В апреле 2006 года наблюдалась массовая инвазия на севере региона. Свиристели регистрировались в «Петрофильном комплексе Рашков»: 19 апреля (13 особей в урочище Кологур), 20 апреля (28 особей в урочище Глубокая долина), 21 апреля (7 особей в урочище Глубокая Долина), а также в селе Рашково 23 апреля (9 особей). Питались свиристели почками дуба и ясеня, а также ягодами омелы.

Варакушка *Luscinia svecica*. В верховьях Кучурганского водохранилища одна особь наблюдалась 1 октября 2006. Следует подчеркнуть, что здесь варакушка гнездится с 1998 года (Архипов 2001). В заповеднике «Ягорлык» один самец наблюдался 14 апреля 2007.

Розовый скворец *Pastor roseus*. Одиночная птица наблюдалась 27 мая 2006 на территории дачного комплекса в окрестностях посёлка Первомайск (СОТ «Рассвет»).

Кедровка *Nucifraga caryocatactes*. В Тирасполе кедровка наблюдалась в 2008 году: 5 ноября – одна особь в парке Победы; 6 и 25 ноября – две особи (вероятно, одни и те же) на территории Республиканской клинической больницы; 23 ноября – группа из 5 особей в дендрарии ботанического сада; 30 ноября – одиночная птица на кладбище «Западное».

Литература

Архипов А.М. (2001) 2017. Варакушка *Luscinia svecica* – новый гнездящийся вид Кучурганского водохранилища // *Рус. орнитол. журн.* **26** (1388): 30-32.

Тищенков А.А., Аптеков А.А. 2001. Встречи некоторых редких птиц в Приднестровье в 2000-2001 гг. // *Беркут* **10**, 2: 153-155.